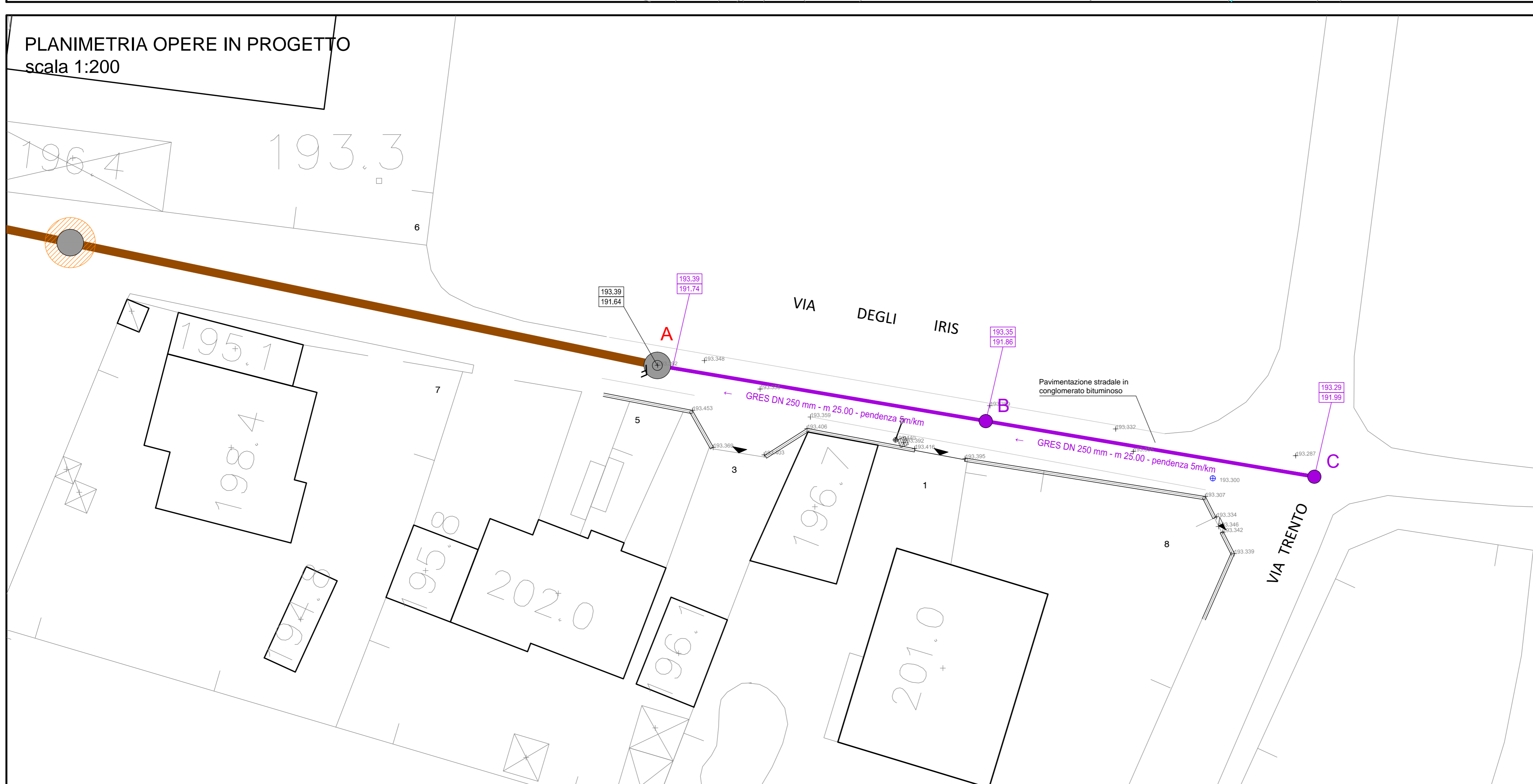


PLANIMETRIA STATO DI FATTO
RILIEVO TOPOGRAFICO CON INDICAZIONE DEI SOTTOSERVIZI
 scala 1:200



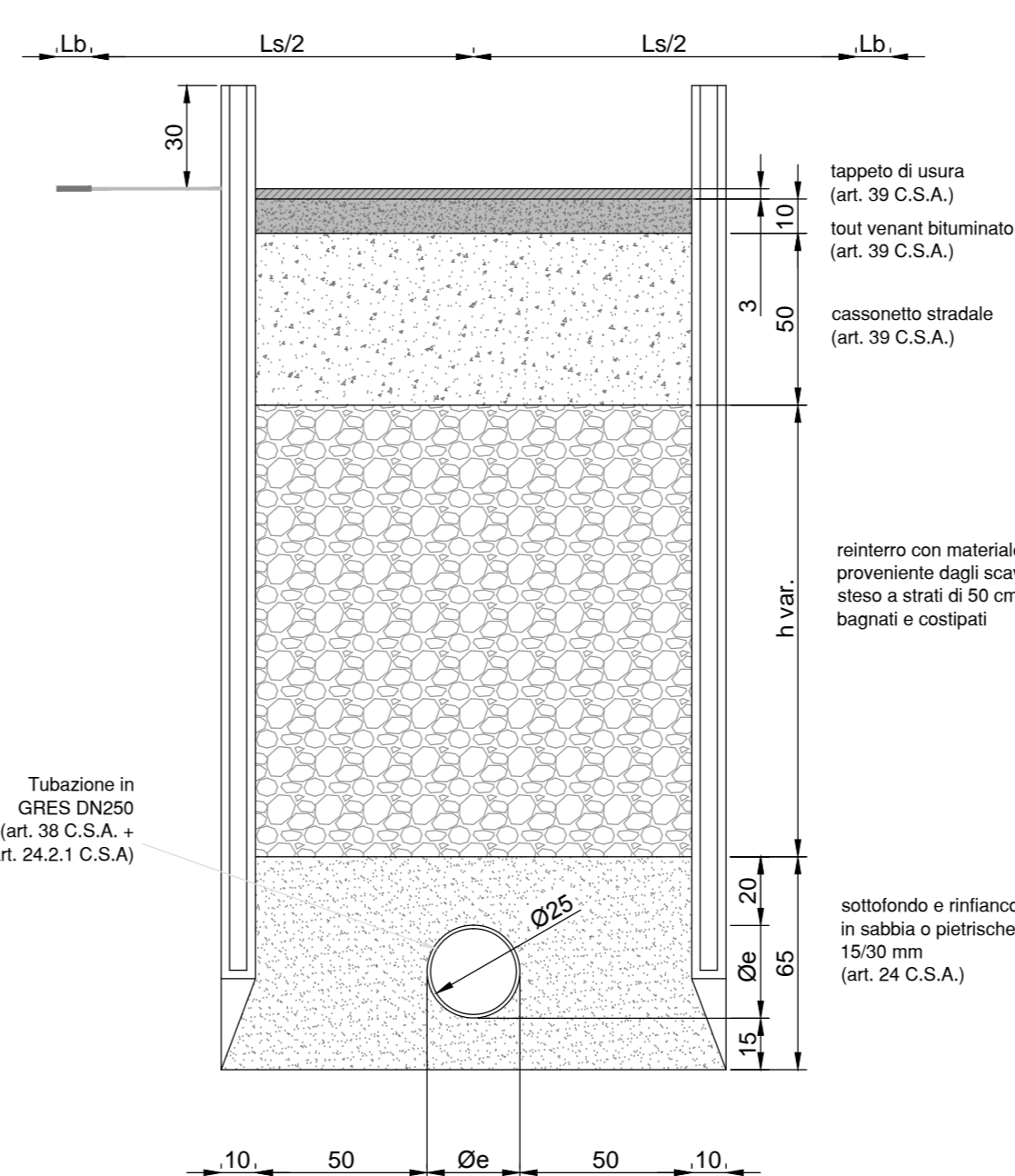
PLANIMETRIA OPERE IN PROGETTO
 scala 1:200



PROFILO LONGITUDINALE RETE DI FOGNATURA IN PROGETTO
 scala 1:200/1:100

PICCHETTI RILIEVO	111	112	115	116
QUOTE TERRENO	193.39	193.35	193.35	193.29
DISTANZE PARZIALI		8.00	28.40	12.05
DISTANZE PROGRESSIVE	00.00	8.00	36.40	48.45
VIA DEGLI IRIS				
PROGRESSIVA: 0 QUOTA BASE	188.00			
CAMERETTA	A	B	C	
QUOTA FONDO	191.64	191.86	191.86	191.89
DISTANZE PARZIALI		25.00	25.00	
DISTANZE PROGRESSIVE	00.00	25.00	50.00	
PENDENZA (M/KM)		5.00	5.00	
DATI CONDOTTA		GRES DN 250 mm	GRES DN 250 mm	

SEZIONE DI SCAVO TIPO



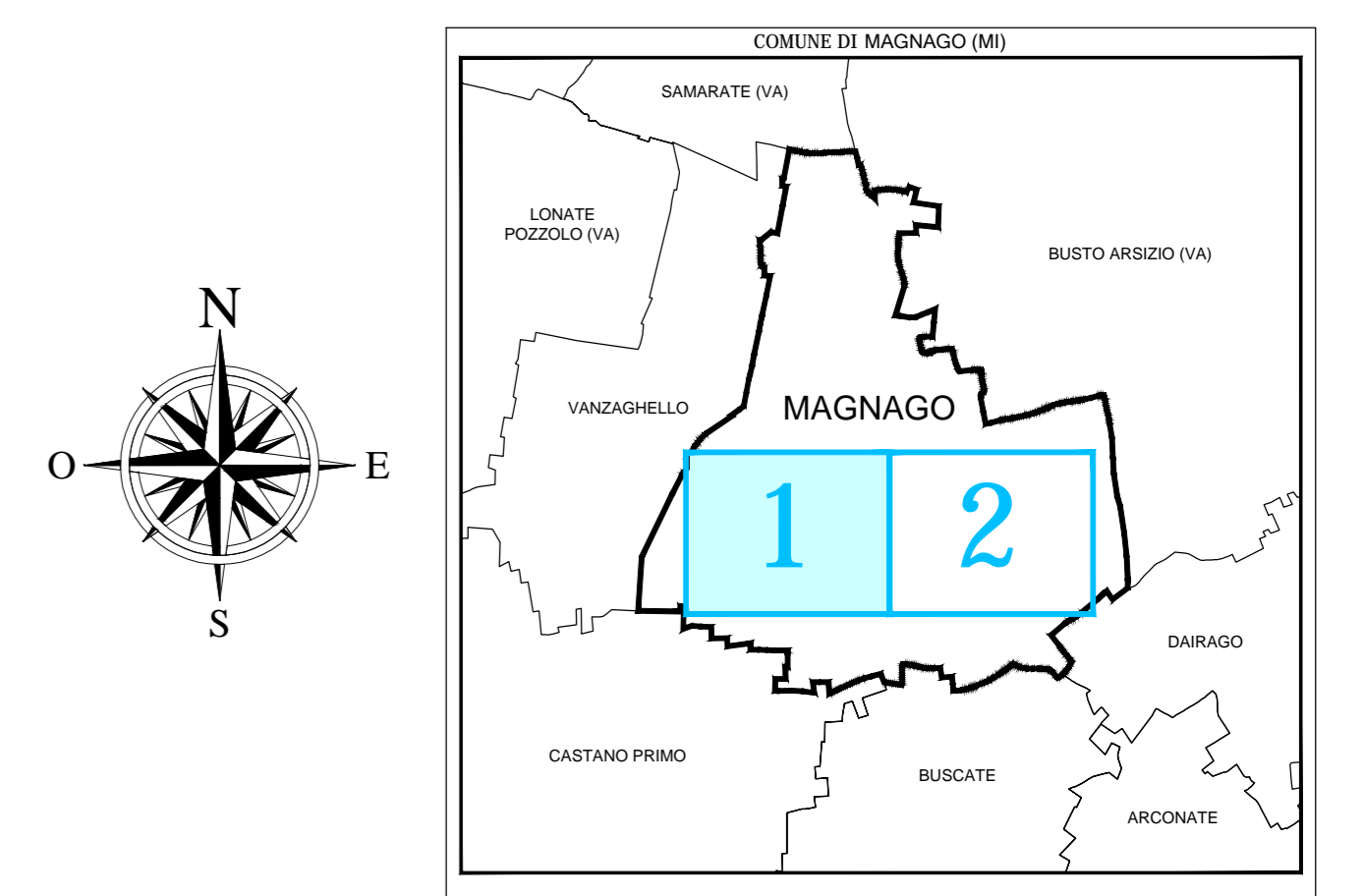
scala 1:25

LEGENDA OPERE DI FOGNATURA

150	CAMERETTA DI ISPEZIONE	Ø300 CLS	DIAMETRO CONDOTTA E SCORRIMENTO
→	INNESTO	→	RETE ACQUE MISTE
⊞	CADITOIA	→	RETE ACQUE NERE
PP	POZZO PERDENTE	→	RETE ACQUE BIANCHE
●	STAZIONE DI SOLLEVAMENTO	→	ACQUE SFIORATE
●	SFIORATORE DI PIENA	→	RETE ACQUE MISTE IN PRESSIONE
●	SEPARATORE	→	RETE ACQUE BIANCHE IN PRESSIONE
◆	VASCA DI PRIMA PIOGGIA	→	ACQUE SFIORATE IN PRESSIONE
○	CAMERETTE NON APERTE	→	INTERCONNESSIONE TRA RETI
⊞	AREE INGOMBRO VASCA VOLANO	→	COLLETTORE T.A.M.
⊞	ZONE DI DIFFICILE RILEVAZIONE	→	COLLETTORE ARNO-RILE-TENORE
⊞	ZONE CHE NECESSITANO DI ULTERIORI INDAGINI	→	COLLEGAMENTI IPOTIZZATI
		→	FOGNATURA MISTA DA REALIZZARE
		→	FOGNATURA NERA DA REALIZZARE
		→	QUOTA CHIUSINO CAMERETTA ISPEZIONE QUOTA FONDO TUBO

LEGENDA RILIEVO PLANOALTIMETRICO

▲	ACCESSO PEDONALE	⊞	CHIUSINO TELECOM
▲	ACCESSO CARRAIO	⊞	SARACINESCA/DRANTE ACQUEDOTTO
○ F F	CHIUSINO FOGNATURA	●	SARACINESCA GAS
⊞	PALO ENEL/TELECOM	●	CHIUSINO ENEL
⊞	PALO ILLUMINAZIONE PUBBLICA	⊞	CHIUSINO SENZA INDICAZIONE
⊞	PLUVIALE	⊞	PUNTI BATTUTI CON QUOTA ALTIMETRICA ESPRESSA IN METRI



PROGETTO DEFINITIVO
LAVORI DI COMPLETAMENTO DELLA RETE FOGNARIA COMUNALE DI MAGNAGO - CAPOLUOGO E FRAZIONE BIENATE

CAPOLUOGO: VIA AGOSTINO GEMELLI, VIA BERNINI, VIA BOCCACCIO, VIA BRUNELLESCHI, VIA CARLO MONTANARI, VIA CARLO PORTA, VIA CARROCCIO, VIA CERVINO, VIA CESARE PAVESE, VIA DEGLI IRIS, VIA ENAUJO, VIA F.LLI CAIROLI, VIA F.LLI DI DIO, VIA FIRENZE, VIA FRANCESCO PETRARCA, VICOLO MISSORI, VIA NINO BIXIO, VIA PIER DELLE VIGNE, VIA PUCCINI, VIA RUGGIERO GRIECO, VIA SAN GAETANO, VIA SAN MARTINO, VIA SCIESA, VIA TOGLIATTI, VIA TRIESTE, VIA UNGARETTI, VIA VOLONTARI DEL SANGUE, VIA VOLTA.

FRAZIONE BIENATE: VIA DELLE ORCHIDEE, VIA DELLE ROSE, VIA DON BARONI, VIA DON GAGGERO, VIA DON MILANI, VIA ENRICO TOTI, VIA FABIO FILZI, VIA FRANCESCO BARACCA, VIA GIOVANNI XXIII, VIA GIOVANNI VERGA, VIA GOITO, VIA GRAZIA DELEDDA, VIA MAGELLANO, VIA MANTEGNA, VIA PESCHIERA, VIA PIRANDELLO, VIA SAN BARTOLOMEO, VIA SARDEGNA, VIA VENEZIA, VIA VITTORIO VENETO, VIA VOLTURNO.

3.10 **MAGNAGO - VIA DEGLI IRIS**
PLANIMETRIA STATO DI FATTO - OPERE IN PROGETTO
PROFILO LONGITUDINALE - SEZIONE TIPO

aggiornamenti	cod. progetto	5642
n. data	scala	1:200
	data	Luglio 2013

Favini Costruzioni Srl del Gruppo Faustini
 Sede operativa: Via San Bernardo, 81 - 20017 Rho (MI)
 Tel. +39 02 2705540 - Fax +39 02 702094
 Sede legale: Via Bona, 1 - 25129 Brescia
 favini.costruzioni@gruppo.it www.gruppo-faustini.it
 Cod. Fisc. E.P. IVA 03551070174 - Reg. delle Imposte di Brescia n.418551

BMB INGEGNERIA S.R.L.
 Sede Legale: Via Sordico, 55 - 20055 Muggiò (MI)
 Tel. +39 02 2705540 - Fax +39 02 702094
 studio@bmbingegneria.it www.bmbingegneria.it
 Cod. Fisc. E.P. IVA 03551070174 - Reg. delle Imposte di Brescia n.418551

Classificazione 23S13PD