Fotografia n°1

Fotografia n°4

Fotografia n°2

Fotografia n°5

Fotografia n°3

Fotografia n°6

2 Indicazione Fotografia

PLANIMETRIA STATO DI FATTO
RILIEVO TOPOGRAFICO CON INDICAZIONE DEI SOTTOSERVIZI
scala 1:200

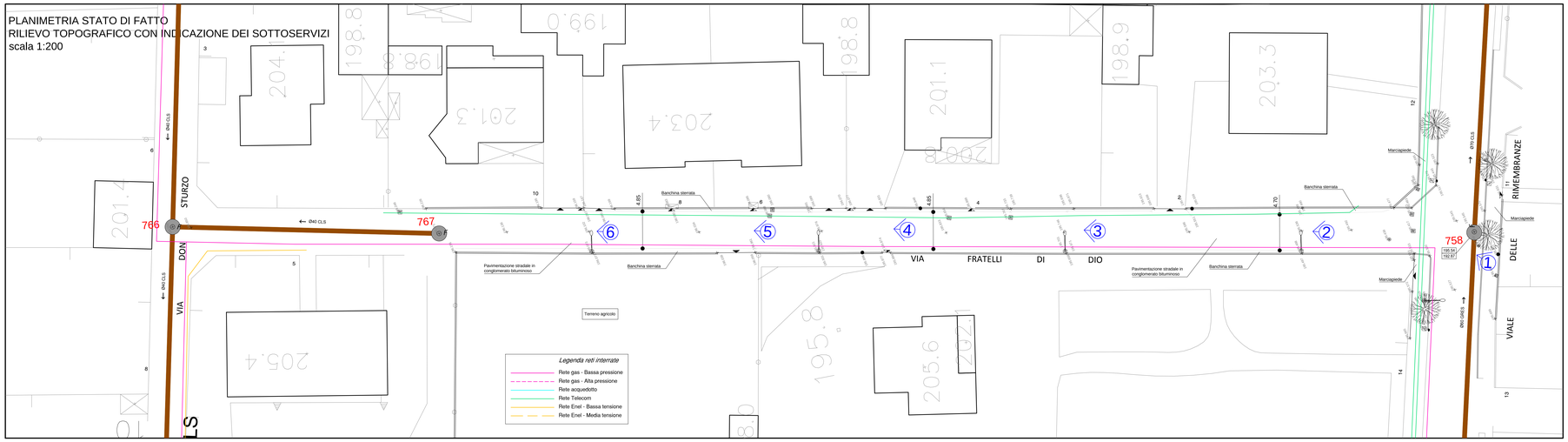

PLANIMETRIA OPERE IN PROGETTO
scala 1:200

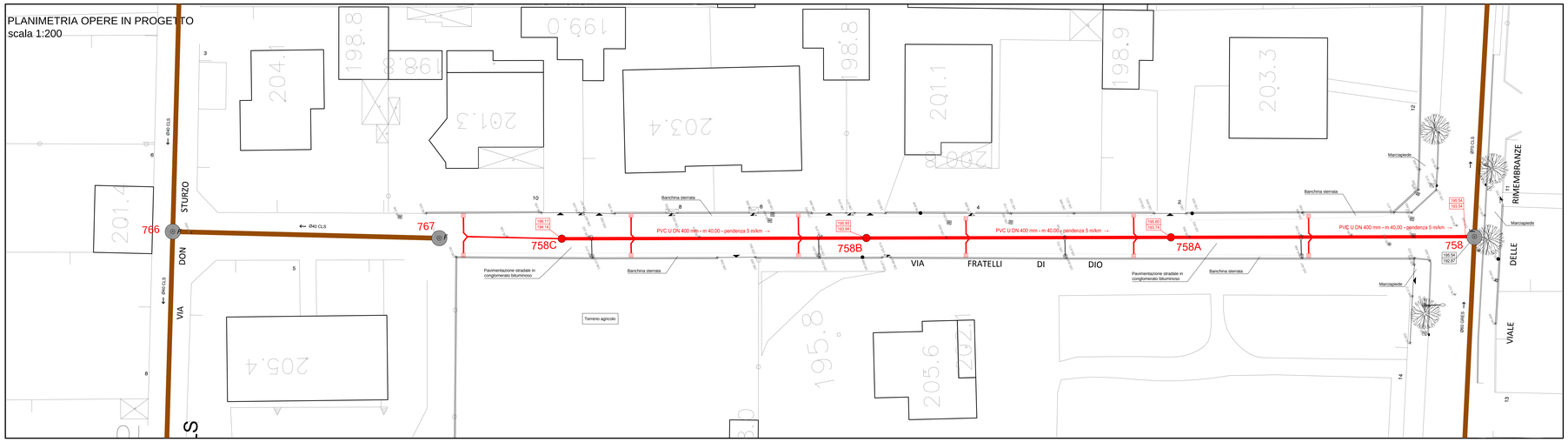

Scheda monografica N. 758

Cameretta d'ispezione

Identificativo	CAM 758,DN40	Apertura	N
Progettista Ref	27/10/2011	Stato	Esistente
Tipologia	**Cameretta d'ispezione**	Superficie Pozzo	4,67m, 1,7
Costruzione	MAGNAGO 27/11/11	Posizione Strada	CARREGGIATA
Proprietà Ente	Sede Rimembranze	Posizione Marciapiede	SX
Chiusino		Tipo Sigillo	Ermetico, Metal
Schema	758 / 757	Turnno Ispezioni	N
		Dati Tecnici	CIs, CIRCOLARE, 60x70cm
		Dati Funzionali	Cameretta prosiegue , SUURRITA, 120cm
		Presenza Sifone	
		Presenza Barriera	N
		Note	FLUSSO CANALIZZATO
Coordinata Nord	5047254.332		
Coordinata Est	508972.128		
Quota Sigillo (m slm)	195.545		
Profondità (m)	2m		
Quota Fondo (m slm)	192.545		
Data Costruzione	Dicembre/Maggio		

759 → Ø60 GRES — 758 → Ø70 CLS

1.Schema Ingressi/Uscite Pozzo Principali								
Tipo Pozzo	Dati Condotta	Descrizione	DGO	Profondità (cm)	Quota Scorr. (m slm)	Lunghezza (m)	Pendenza
ENTRATA	Fognatura Mista a 01. GRES	Linea	758	2m	192.615	16.400	0.047%
USCITA P.F.	Fognatura Mista a 72. CLS	Linea	1767	2m	192.615	32.980	0.095%

2.Schema Ingressi/Uscite Inverti e Allacci								
Tipo Pozzo	Dati Condotta	Descrizione	DGO	Profondità (cm)	Quota Scorr. (m slm)	Lunghezza (m)	Pendenza
ENTRATA 01.	Fogna Nera a ø 31. PVC	Scarico		1m	193.308	3	3%

Nessun Allacciamento in questa Verifica

I dati sono stati raccolti ed elaborati secondo la specifiche della Regione Lombardia al senso della DGR n. 8/8580 del 21 novembre 2007

LEGENDA OPERE DI FOGNATURA

- CAMERETTA DI ISPEZIONE (Ø150)
- INNESTO
- CADITOIA
- POZZO PERDENTE
- STAZIONE DI SOLLEVAMENTO
- SFIORATORE DI PIENA
- SEPARATORE
- VASCA DI PRIMA PIOGGIA
- CAMERETTE NON APERTE
- AREE INGOMBRO VASCA VOLANO
- ZONE DI DIFFICILE RILEVAZIONE / ZONE CHE NECESSITANO DI ULTERIORI INDAGINI
- 193.70 QUOTA CHIUSINO CAMERETTA ISPEZIONE / 190.70 QUOTA FONDO TUBO
- Ø30 CLS — DIAMETRO CONDOTTA E SCORRIMENTO
- RETE ACQUE MISTE
- RETE ACQUE NERE
- RETE ACQUE BIANCHE
- ACQUE SFIORATE
- RETE ACQUE MISTE IN PRESSIONE
- RETE ACQUE BIANCHE IN PRESSIONE
- ACQUE SFIORATE IN PRESSIONE
- INTERCONNESSIONE TRA RETI
- COLLETTORE T.A.M.
- COLLETTORE ARIN/-RILE-TENORE
- COLLEGAMENTI IPOTIZZATI
- FOGNATURA MISTA DA REALIZZARE
- POZZETTO A CADITOIA PER RACCOLTA ACQUE METEORICHE
- FOGNATURA NERA DA REALIZZARE

LEGENDA RILIEVO PLANOALTIMETRICO

- ACCESSO PEDONALE
- ACCESSO CARRAIO
- CHIUSINO FOGNATURA
- PALO ENEL/TELECOM
- PALO ILLUMINAZIONE PUBBLICA
- PLUVIALE
- CHIUSINO TELECOM
- SARACINESCA/IDRANTE ACQUEDOTTO
- SARACINESCA GAS
- CHIUSINO ENEL
- CHIUSINO SENZA INDICAZIONE
- PUNTI BATTUTI CON QUOTA ALTIMETRICA ESPRESSA IN METRI

SEZIONE DI SCAVO TIPO

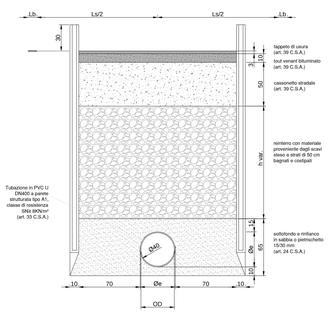

scala 1:25

PROFILO LONGITUDINALE RETE DI FOGNATURA IN PROGETTO
scala 1:200/1:100



PROGETTO DEFINITIVO

LAVORI DI COMPLETAMENTO DELLA RETE FOGNARIA COMUNALE DI MAGNAGO - CAPOLUOGO E FRAZIONE BIENATE

CAPOLUOGO: VIA AGOSTINO GEMELLI, VIA BERNINI, VIA BOCCACCIO, VIA BRUNELLESCHI, VIA CARLO MONTANARI, VIA CARLO PORTA, VIA CARROCCIO, VIA CERVINO, VIA CESARE PAVESE, VIA DEGLI IRIS, VIA EINAUDI, VIA F.LLI CAIROLI, VIA F.LLI DI DIO, VIA FIRENZE, VIA FRANCESCO PETRARCA, VICOLO MISSORI, VIA NINO BIXIO, VIA PIER DELLE VIGNE, VIA PUCCINI, VIA RUGGIERO GRECO, VIA SAN GAETANO, VIA SAN MARTINO, VIA SCESA, VIA TOGLIATTI, VIA TRIESTE, VIA UNGARETTI, VIA VOLONTARI DEL SANGUE, VIA VOLTA.

FRAZIONE BIENATE: VIA DELLE ORCHIDEE, VIA DELLE ROSE, VIA DON BARONI, VIA DON GAGGERO, VIA DON MILANI, VIA ENRICO TOTI, VIA FABIO FILZI, VIA FRANCESCO BARACCA, VIA GIOVANNI XXIII, VIA GIOVANNI VERGA, VIA GOITO, VIA GRAZIA DELEDDA, VIA MAGELLANO, VIA MANTEGNA, VIA PESCHIERA, VIA PIRANDELLO, VIA SAN BARTOLOMEO, VIA SARDEGNA, VIA VENEZIA, VIA VITTORIO VENETO, VIA VOLTURNO.

3.13	*CAPOLUOGO - VIA FRATELLI DI DIO* PLANIMETRIA STATO DI FATTO - OPERE IN PROGETTO PROFILO LONGITUDINALE - SEZIONE TIPO	
aggiornamenti		cod. progetto 5642
n.	data	scala 1:200
		data Luglio 2013

Favini Costruzioni Srl del Gruppo Faustini
Sede operativa: Via San Bernardo, 61 - 20017 Rho (MI)
Tel. +39 02 9308383 - Fax +39 02 9305348
Sede legale: via Bossi,7 25129 Brescia
favini.costruzioni@tiscali.it www.gruppofaustini.it
Cod.Fisc. E P.IVA 03557070174 - Reg.delle Imprese di Brescia n.419551

BMB INGEGNERIA S.R.L.
Sede Legale: Via Buonfino, 35 - 20835 Muggiò (MB)
T. +39 039 2780540 - Fax +39 039 792084
studio@bmbingegneria.net
www.bmbingegneria.net
Codice Fiscale 04780760965
Partita IVA 04780760965
R.E.A. MB 1986987
Iscriz. C.C.I.A.A. n° 04780760965

Classificazione 23S13PD