Legenda reti interrate

- Rete gas - Bassa pressione
- Rete gas - Alta pressione
- Rete acquedotto
- Rete Telecom
- Rete Enel - Bassa tensione
- Rete Enel - Media tensione

Fotografia n°1

Fotografia n°2

Fotografia n°3

Fotografia n°4

Indicazione Fotografia

PLANIMETRIA STATO DI FATTO
RILIEVO TOPOGRAFICO CON INDICAZIONE DEI SOTTOSERVIZI
scala 1:200

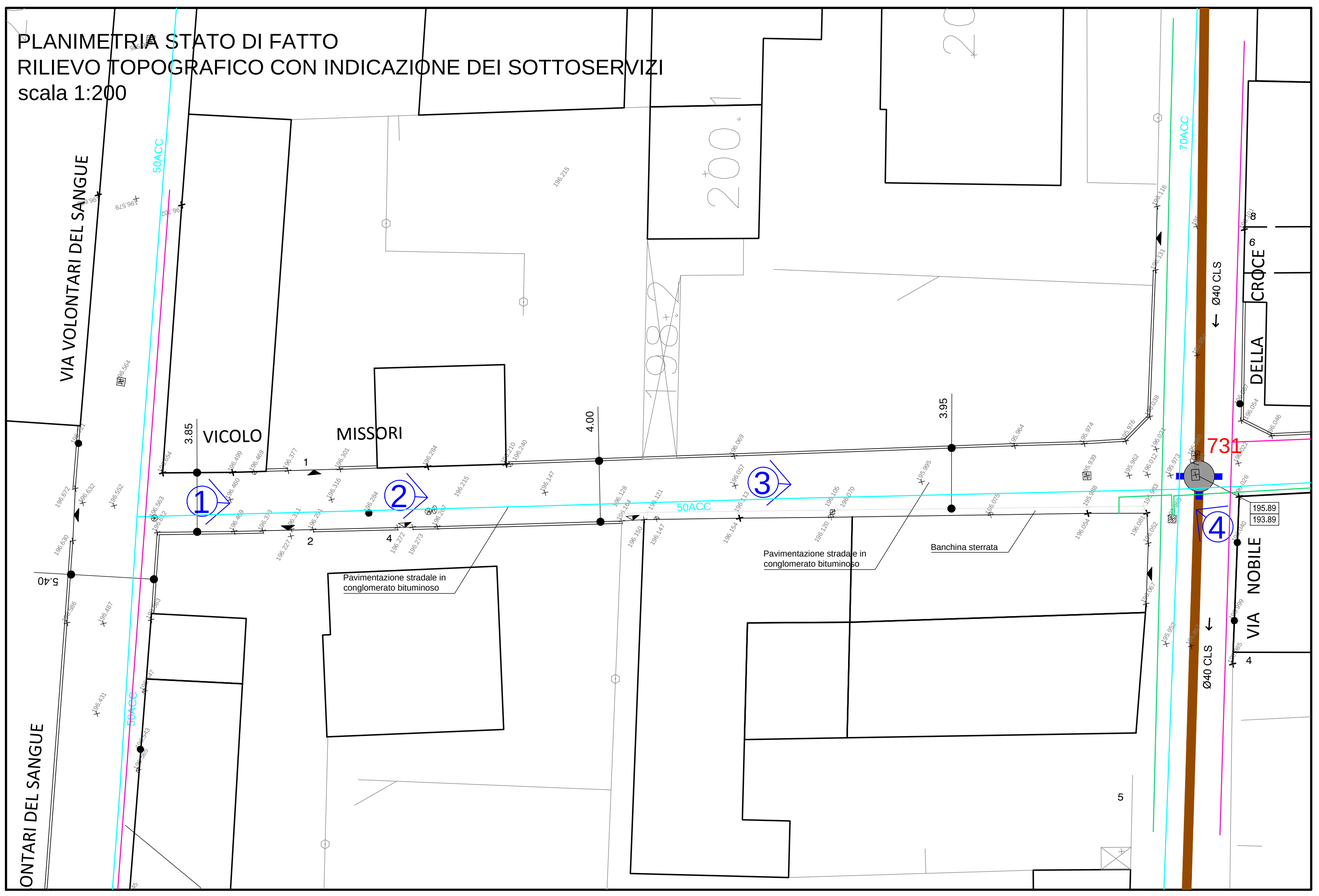

PLANIMETRIA OPERE IN PROGETTO
scala 1:200

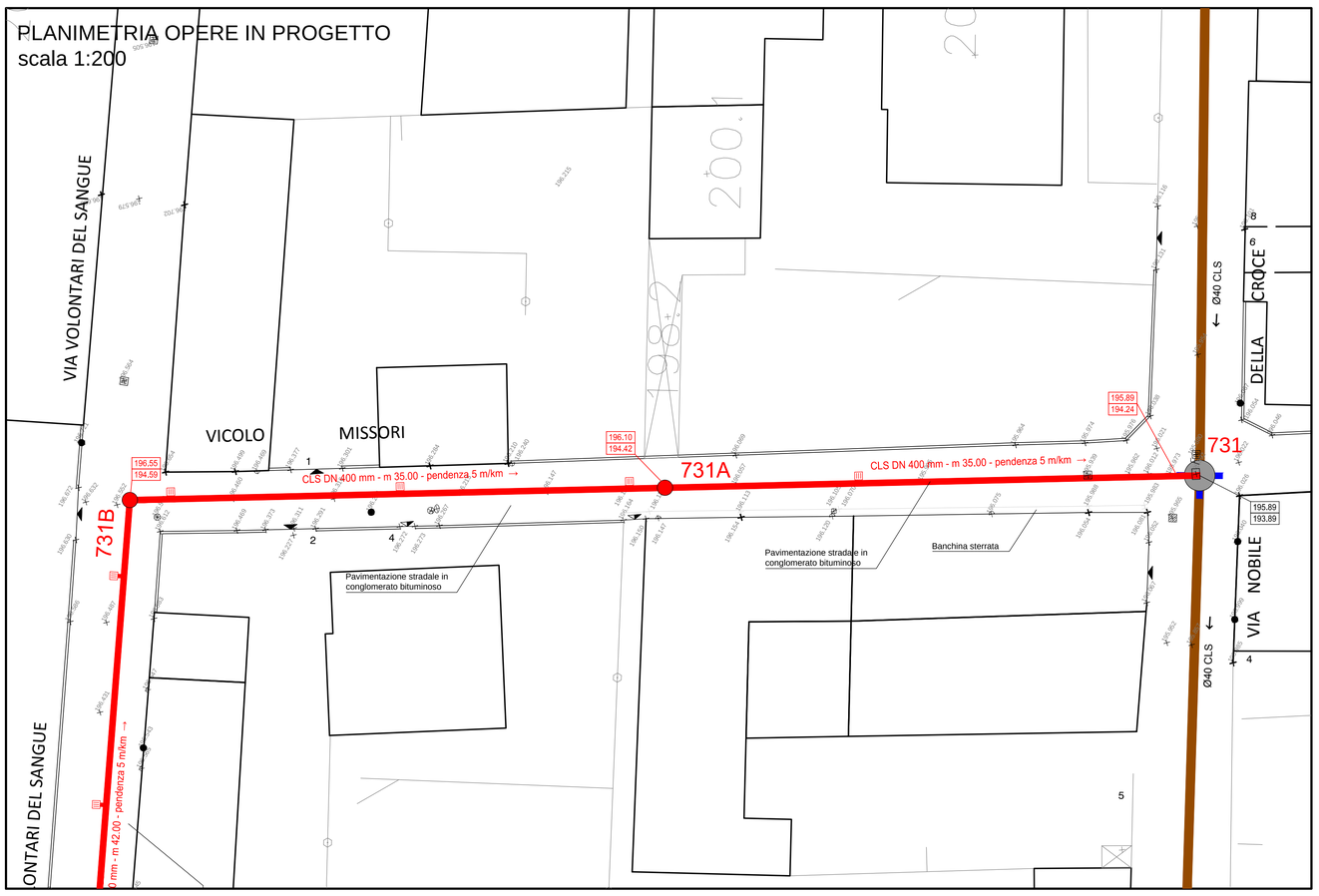

Scheda monografica

N. 731

Cameretta d'ispezione

Committente	CAP HOLDING	Apertura	SI
Mappatura del	23/11/2011	Stato	Esistente
Tipologia	**Cameretta d'ispezione**	Superficie Posa	ASFALTO
Comune	MAGNAGO (015131)	Posizione Strada	CARREGGIATA CENTRALE
Via/Piazza	Via Nobile della Croce	Posizione Sigillo	A raso
Civico	7	Tipo Sigillo	Ghisa/Q 48x0cm
Schema	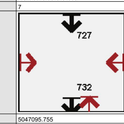	Torrino Ingresso	No
		Dati Torrino	0x0x0cm
		Dati Pozzetto	Cemento armato RETTANGOLARE 80x100cm
		Ristagno [cm]	30
		Presenza Banchina	No
		Note	SEDIMENTI
Coordinata Nord	5047095.755		
Coordinata Est	1484613.461		
Quota Sigillo [m slm]	195.892		
Profondità [cm]	224		
Quota Fondo [m slm]	193.652		
Sist. Coordinate	Gauss-Boaga		

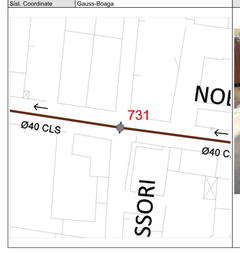

[Schema Ingressi/Uscite Flussi Principali]

Tipo Flusso	Dati Condotto	Descrizione	O/D	Profondità [cm]	Quota Scorr. [m slm]	Lunghezza [m]	Pendenza
ENTRATA	Fognatura Mista a 40 CLS	Linea	727	198	193.912	53.243	0.676%
USCITA,FX	Fognatura Mista a 40 CLS	Linea	732	200	193.892	40.171	0.244%

[Schema Ingressi/Uscite Innesti e Allacci]

Tipo Flusso	Dati Condotto	Descrizione	O/D	Profondità [cm]	Quota Scorr. [m slm]	Lunghezza [m]	Pendenza
ENTRATA,SX	Fogna Acque Meteoriche a 20 CLS	Scarico		123	194.662	0	0%
ENTRATA,FX	Fogna Acque Meteoriche a 15 CLS	Scarico		132	194.572	0	0%
ENTRATA,DX	Fogna Acque Meteoriche a 20 CLS	Scarico		132	194.572	0	0%

Nessun innesto/allaccio in uscita rilevato

I dati sono stati raccolti ed elaborati secondo le specifiche della Regione Lombardia ai sensi della DGR n. 8/5900 del 21 novembre 2007

LEGENDA OPERE DI FOGNATURA

- 150 — CAMERETTA DI ISPEZIONE
- INNESTO
- CADITOIA
- PP — POZZO PERDENTE
- SP — STAZIONE DI SOLLEVAMENTO
- SFIORATORE DI PIENA
- SEPARATORE
- VASCA DI PRIMA PIOGGIA
- CAMERETTE NON APERTE
- AREE INGOMBRO VASCA VOLANO
- ZONE DI DIFFICILE RILEVAZIONE / ZONE CHE NECESSITANO DI ULTERIORI INDAGINI
- 193,70 / 190,70 — QUOTA CHIUSINO CAMERETTA ISPEZIONE / QUOTA FONDO TUBO
- Ø30 CLS — DIAMETRO CONDOTTA E SCORRIMENTO
- RETE ACQUE MISTE
- RETE ACQUE NERE
- RETE ACQUE BIANCHE
- ACQUE SFIORATE
- RETE ACQUE MISTE IN PRESSIONE
- RETE ACQUE BIANCHE IN PRESSIONE
- ACQUE SFIORATE IN PRESSIONE
- INTERCONNESSIONE TRA RETI
- COLLETTORE T.A.M.
- COLLETTORE ARNO-RILE-TENORE
- COLLEGAMENTI IPOTIZZATI
- FOGNATURA MISTA DA REALIZZARE
- POZZETTO A CADITOIA PER RACCOLTA ACQUE METEORICHE
- FOGNATURA NERA DA REALIZZARE

LEGENDA RILIEVO PLANOALTIMETRICO

- ACCESSO PEDONALE
- ACCESSO CARRAIO
- CHIUSINO FOGNATURA
- PALO ENEL/TELECOM
- PALO ILLUMINAZIONE PUBBLICA
- PLUVIALE
- CHIUSINO TELECOM
- SARACINESCA/IDRANTE ACQUEDOTTO
- SARACINESCA GAS
- CHIUSINO ENEL
- CHIUSINO SENZA INDICAZIONE
- 100.022 — PUNTI BATTUTI CON QUOTA ALTIMETRICA ESPRESSA IN METRI

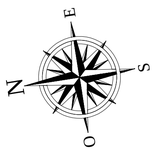

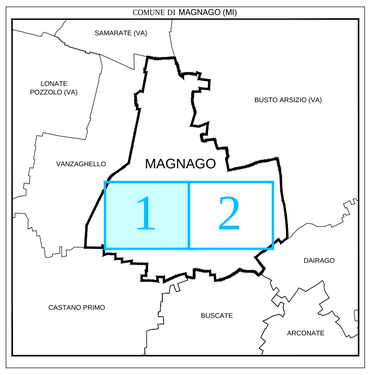

SEZIONE DI SCAVO TIPO

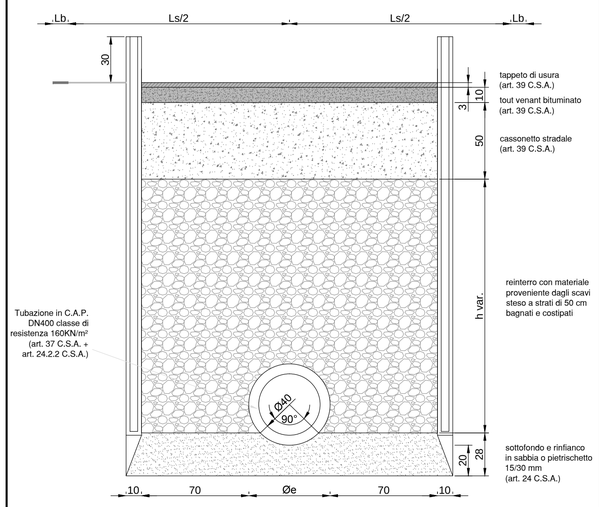

scala 1:25

PROFILO LONGITUDINALE RETE DI FOGNATURA IN PROGETTO
scala 1:200/1:100

PICCHETTI RILIEVO	107		106		105		104	103	102	101	100
QUOTE TERRENO	196.55		196.46		196.15		196.10	196.06	195.99	195.96	195.89
DISTANZE PARZIALI		6.75		20.55		7.70	4.70	12.15	13.55	4.60	
DISTANZE PROGRESSIVE	70.00		63.25		42.70		35.00	30.30	18.15	4.60	0.00
CAMERETTA	731B						731A				731
QUOTA FONDO	194.59						194.42				194.24 / 194.89
DISTANZE PARZIALI		35.00					35.00				
DISTANZE PROGRESSIVE	70.00						35.00				0.00
PENDENZA (M/KM)		5.00					5.00				
DATI CONDOTTA		CLS DN 400 mm					CLS DN 400 mm				

Holding spa CAP

PROGETTO DEFINITIVO

LAVORI DI COMPLETAMENTO DELLA RETE FOGNARIA COMUNALE DI MAGNAGO - CAPOLUOGO E FRAZIONE BIENATE

CAPOLUOGO: VIA AGOSTINO GEMELLI, VIA BERNINI, VIA BOCCACCIO, VIA BRUNELLESCHI, VIA CARLO MONTANARI, VIA CARLO PORTA, VIA CARROCCIO, VIA CERVINO, VIA CESARE PAVESE, VIA DEGLI IRIS, VIA EINAUDI, VIA F.LLI CAIROLI, VIA F.LLI DI DIO, VIA FIRENZE, VIA FRANCESCO PETRARCA, VICOLO MISSORI, VIA NINO BIXIO, VIA PIER DELLE VIGNE, VIA PUCCINI, VIA RUGGIERO GRIECO, VIA SAN GAETANO, VIA SAN MARTINO, VIA SCIESA, VIA TOGLIATTI, VIA TRIESTE, VIA UNGARETTI, VIA VOLONTARI DEL SANGUE, VIA VOLTA.

FRAZIONE BIENATE: VIA DELLE ORCHIDEE, VIA DELLE ROSE, VIA DON BARONI, VIA DON GAGGERO, VIA DON MILANI, VIA ENRICO TOTI, VIA FABIO FILZI, VIA FRANCESCO BARACCA, VIA GIOVANNI XXIII, VIA GIOVANNI VERGA, VIA GOITO, VIA GRAZIA DELEDDA, VIA MAGELLANO, VIA MANTEGNA, VIA PESCHIERA, VIA PIRANDELLO, VIA SAN BARTOLOMEO, VIA SARDEGNA, VIA VENEZIA, VIA VITTORIO VENETO, VIA VOLTURNO.

3.16A	*CAPOLUOGO - VICOLO MISSORI (TRATTO 731-731B)* PLANIMETRIA STATO DI FATTO - OPERE IN PROGETTO PROFILO LONGITUDINALE - SEZIONE TIPO	
aggiornamenti		cod. progetto 5642
n.	data	scala 1:200
		data Luglio 2013

Favini Costruzioni Srl del Gruppo Faustini
Sede operativa: Via San Bernardo, 81 - 20017 Rho (MI)
Tel. +39 02 9306363 - Fax +39 02 9305346
Sede legale: via Bose,1 25129 Brescia
favini.costruzioni@tiscali.it www.gruppofaustini.it
Cod.Fisc. E P.IVA 03551070174 - Reg.delle Imposte di Brescia n.418551

BMB INGEGNERIA S.R.L.
Sede Legale: Via Sondrio, 55 - 20835 Muggiò (MB)
Tel. +39 039 2785540 - Fax +39 039 792684
studio@bmbingegneria.net
www.bmbingegneria.net
Codice Fiscale 04780760965
Partita IVA 04780760965
R.E.A. MB 1886967
Iscriz. C.C.I.A.A. n° 04780760965

Classificazione 23S13PD