PLANIMETRIA STATO DI FATTO
RILIEVO TOPOGRAFICO CON INDICAZIONE DEI SOTTOSERVIZI
scala 1:200

PLANIMETRIA OPERE IN PROGETTO
scala 1:200

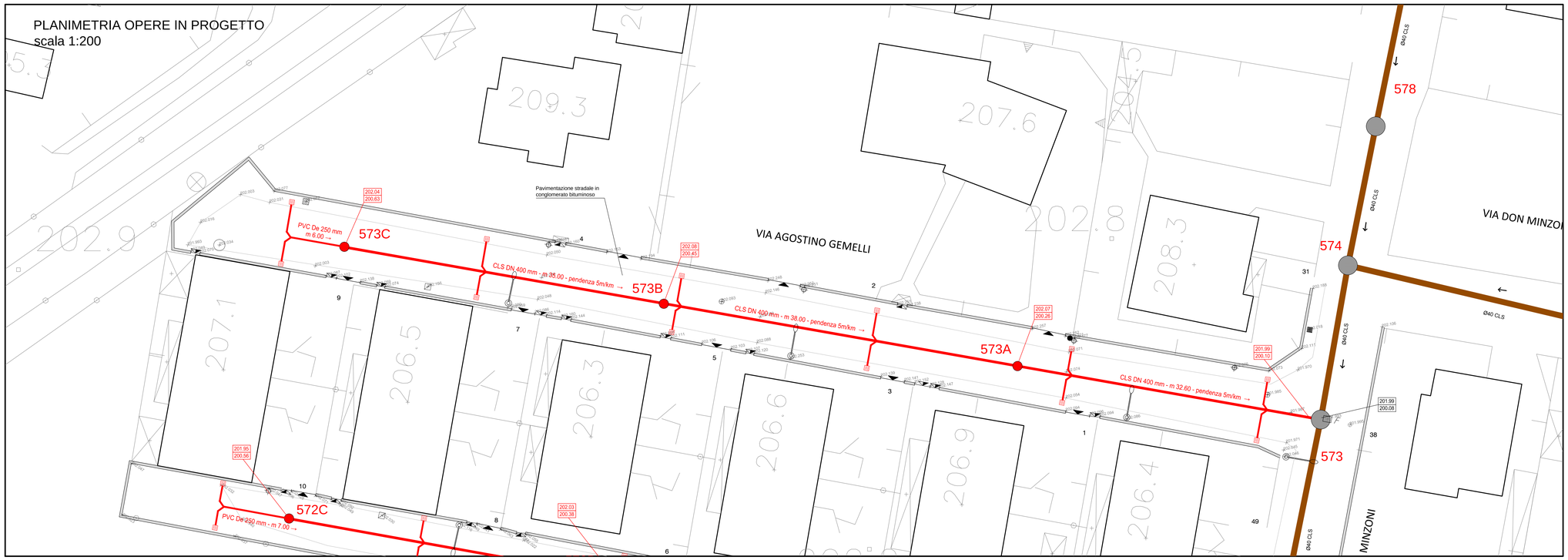

Scheda monografica

N. 573

Cameretta d'ispezione

Committente	CAP HOLDING	Apertura	SI
Mappatura del	14/09/2011	Stato	Esistente
Tipologia	**Cameretta d'ispezione**	Superficie Pisa	ASFALTO
Comune	MAGNAGO (015131)	Posizione Strada	CARREGGIATA CENTRALE
Via/Piazza	Via Don Giovanni Minzoni	Posizione Sigillo	A raso
Civico		Tipo Sigillo	Ghisa/R 48x80cm
Schema		Torrino Ingresso	SI
		Dati Torrino	Cls RETTANGOLARE 45x69x31cm
		Dati Pozzetto	Cemento armato RETTANGOLARE 80x100cm
		Rialzo [cm]	
		Presenza Banchina	No
		Note	
Coordinata Nord	5048179.52		
Coordinata Est	1484861.636		
Quota Sigillo [m slm]	201.993		
Profondità [cm]	199		
Quota Fondo [m slm]	200.003		
Sist. Coordinate	Cassa-Roma		

[Schema Ingressi/Uscite Fluessi Principali]

Tipo Flusso	Dati Condotto	Descrizione	O/D	Profondità [cm]	Quota Scorr. [m slm]	Larghezza [m]	Pendenza
ENTRATA	Fognatura Mista ø 40 CLS	Linea	574	191	200.083	16.572	0.797%
USCITA FX	Fognatura Mista ø 40 CLS	Linea	572	191	200.083	29.712	0.441%

[Schema Ingressi/Uscite Inneti e Allacci]

Tipo Flusso	Dati Condotto	Descrizione	O/D	Profondità [cm]	Quota Scorr. [m slm]	Larghezza [m]	Pendenza
Nessun innesto/allacio in entrata rilevato							
Nessun innesto/allacio in uscita rilevato							

I dati sono stati raccolti ed elaborati secondo le specifiche della Regione Lombardia ai sensi della DGR n. 8/8500 del 21 novembre 2007

LEGENDA OPERE DI FOGNATURA

- CAMERETTA DI ISPEZIONE
- INNESTO
- CADITOIA
- POZZO PERDENTE
- STAZIONE DI SOLLEVAMENTO
- SFIORATORE DI PIENA
- SEPARATORE
- VASCA DI PRIMA PIOGGIA
- CAMERETTE NON APERTE
- AREE INGOMBRO VASCA VOLANO
- ZONE DI DIFFICILE RILEVAZIONE / ZONE CHE NECESSITANO DI ULTERIORI INDAGINI
- 193.70 QUOTA CHIUSINO CAMERETTA ISPEZIONE / 190.70 QUOTA FONDO TUBO
- Ø30 CLS DIAMETRO CONDOTTA E SCORRIMENTO
- RETE ACQUE MISTE
- RETE ACQUE NERE
- RETE ACQUE BIANCHE
- ACQUE SFIORATE
- RETE ACQUE MISTE IN PRESSIONE
- RETE ACQUE BIANCHE IN PRESSIONE
- ACQUE SFIORATE IN PRESSIONE
- INTERCONNESSIONE TRA RETI
- COLLETTORE T.A.M.
- COLLETTORE ARNO-RILE-TENORE
- COLLEGAMENTI IPOTIZZATI
- FOGNATURA MISTA DA REALIZZARE
- POZZETTO A CADITOIA PER RACCOLTA ACQUE METEORICHE
- FOGNATURA NERA DA REALIZZARE

LEGENDA RILIEVO PLANOALTIMETRICO

- ACCESSO PEDONALE
- ACCESSO CARRAIO
- CHIUSINO FOGNATURA
- PALO ENEL/TELECOM
- PALO ILLUMINAZIONE PUBBLICA
- PLUVIALE
- CHIUSINO TELECOM
- SARACINESCA/IDRANTE ACQUEDOTTO
- SARACINESCA GAS
- CHIUSINO ENEL
- CHIUSINO SENZA INDICAZIONE
- PUNTI BATTUTI CON QUOTA ALTIMETRICA ESPRESSA IN METRI

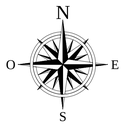

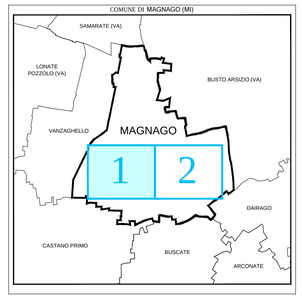

PROFILO LONGITUDINALE RETE DI FOGNATURA IN PROGETTO
scala 1:200/1:100

PICCHETTI RILIEVO	170	148	133	116	105	101
QUOTE TERRENO	202.54	202.58	202.59	202.67	201.99	201.99
DISTANZE PARZIALI	21.06	23.50	32.92	24.18	3.94	
DISTANZE PROGRESSIVE	0.00	21.06	44.56	77.48	101.66	105.60



CAMERETTA	573C	573B	573A	573
QUOTA FONDO	200.63	200.45	200.26	200.10 / 200.00
DISTANZE PARZIALI	35.00	38.00	32.60	
DISTANZE PROGRESSIVE	0.00	35.00	73.00	105.60
PENDENZA (M/KM)	5.00	5.00	5.00	
DATI CONDOTTA	CLS DN 400 mm	CLS DN 400 mm	CLS DN 400 mm	

SEZIONE DI SCAVO TIPO

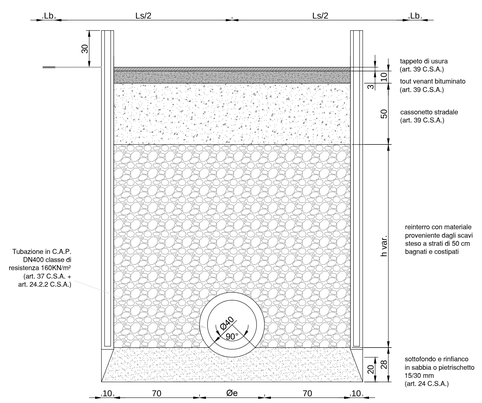

scala 1:25

Holding SpA CAP

PROGETTO DEFINITIVO

LAVORI DI COMPLETAMENTO DELLA RETE FOGNARIA COMUNALE DI MAGNAGO - CAPOLUOGO E FRAZIONE BIENATE

CAPOLUOGO: VIA AGOSTINO GEMELLI, VIA BERNINI, VIA BOCCACCIO, VIA BRUNELLESCHI, VIA CARLO MONTANARI, VIA CARLO PORTA, VIA CARROCCIO, VIA CERVINO, VIA CESARE PAVESE, VIA DEGLI IRIS, VIA EINAUDI, VIA F.LLI CAIROLI, VIA F.LLI DI DIO, VIA FIRENZE, VIA FRANCESCO PETRARCA, VICOLO MISSORI, VIA NINO BIXIO, VIA PIER DELLE VIGNE, VIA PUCCINI, VIA RUGGIERO GRIECO, VIA SAN GAETANO, VIA SAN MARTINO, VIA SCIESA, VIA TOGLIATTI, VIA TRIESTE, VIA UNGARETTI, VIA VOLONTARI DEL SANGUE, VIA VOLTA.

FRAZIONE BIENATE: VIA DELLE ORCHIDEE, VIA DELLE ROSE, VIA DON BARONI, VIA DON GAGGERO, VIA DON MILANI, VIA ENRICO TOTI, VIA FABIO FILZI, VIA FRANCESCO BARACCA, VIA GIOVANNI XXIII, VIA GIOVANNI VERGA, VIA GOITO, VIA GRAZIA DELEDDA, VIA MAGELLANO, VIA MANTEGNA, VIA PESCHIERA, VIA PIRANDELLO, VIA SAN BARTOLOMEO, VIA SARDEGNA, VIA VENEZIA, VIA VITTORIO VENETO, VIA VOLTURNO.

3.1	*MAGNAGO - VIA AGOSTINO GEMELLI* PLANIMETRIA STATO DI FATTO - OPERE IN PROGETTO PROFILO LONGITUDINALE - SEZIONE TIPO	
aggiornamenti		cod. progetto
n.	data	5642
		scala
		1:200
		data
		Luglio 2013

Favini Costruzioni Srl
del Gruppo Faustini
Sede operativa: Via San Bernardo, 81 - 20017 Rho (MI)
Tel. +39 02 9306363 - Fax +39 02 9305346
Sede legale: via Bose,1 25129 Brescia
favini.costruzioni@bscali.it www.gruppofaustini.it
Cod.Fisc. E P.IVA 03551070174 - Reg.delle Imprese di Brescia n.418551

BMB INGEGNERIA S.R.L.
Sede Legale: Via Sondrio, 55 - 20835 Muggiò (MB)
Tel. +39 039 2785540 - Fax +39 039 792684
studio@bmbingegneria.net
www.bmbingegneria.net
Codice Fiscale 04780760965
Partita IVA 04780760965
R.E.A. MB 1886967
Iscriz. C.C.I.A.A. n° 04780760965

Classificazione 23S13PD