PLANIMETRIA STATO DI FATTO
RILIEVO TOPOGRAFICO CON INDICAZIONE DEI SOTTOSERVIZI
scala 1:200

Fotografia n°1

Fotografia n°2

Fotografia n°3

Scheda monografica

N. 597

Cameretta d'ispezione

Committente	CAP HOLDING	Apertura	SI
Mappatura del	14/09/2011	Stato	Esistente
Tipologia	**Cameretta d'ispezione**	Superficie Pisa	ASFALTO
Comune	MAGNAGO (015131)	Posizione Strada	CARREGGIATA CENTRALE
Via/Piazza	VIA RUGGIERO GRIECO	Posizione Sigillo	A raso
Civico	-	Tipo Sigillo	GhisaC. 64cm
Schema	596	Torrino Ingresso	SI
		Dati Torrino	Cls. CIRCOLARE 60x54cm
		Dati Pozzetto	Cemento precompr. RETTANGOLARE 100x110cm
		Ristagno [cm]	
		Presenza Banchina	SI
		Note	INIZIO TRATTA
Coordinata Nord	5047718.918		
Coordinata Est	1484545.433		
Quota Sigillo [m slm]	199.595		
Profondità [cm]	151		
Quota Fondo [m slm]	198.085		
Sist. Coordinate	Gauss-Boaga		

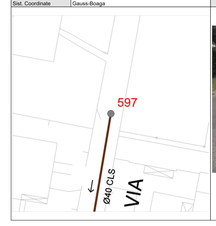

[Schema Ingressi/Uscite Fluxsi Principali]

Tipo Flusso	Dati Condotto	Descrizione	O/D	Profondità [cm]	Quota Scorr. [m slm]	Lunghezza [m]	Pendenza
Nessun flusso in entrata rilevato							
USCITA,FX	Fognatura Mista ø 40 CLS	Linea	596	146	198.135	41.517	0.453%

[Schema Ingressi/Uscite Innesti e Allacci]

Tipo Flusso	Dati Condotto	Descrizione	O/D	Profondità [cm]	Quota Scorr. [m slm]	Lunghezza [m]	Pendenza
Nessun innesto/allaccio in entrata rilevato							
Nessun innesto/allaccio in uscita rilevato							

I dati sono stati raccolti ed elaborati secondo le specifiche della Regione Lombardia ai sensi della DGR n. 8/5900 del 21 novembre 2007

LEGENDA OPERE DI FOGNATURA

- CAMERETTA DI ISPEZIONE (150)
- INNESTO
- CADITOIA
- POZZO PERDENTE
- STAZIONE DI SOLLEVAMENTO
- SFIORATORE DI PIENA
- SEPARATORE
- VASCA DI PRIMA PIOGGIA
- CAMERETTE NON APERTE
- AREE INGOMBRO VASCA VOLANO
- ZONE DI DIFFICILE RILEVAZIONE / ZONE CHE NECESSITANO DI ULTERIORI INDAGINI
- Ø30 CLS — DIAMETRO CONDOTTA E SCORRIMENTO
- RETE ACQUE MISTE
- RETE ACQUE NERE
- RETE ACQUE BIANCHE
- ACQUE SFIORATE
- RETE ACQUE MISTE IN PRESSIONE
- RETE ACQUE BIANCHE IN PRESSIONE
- ACQUE SFIORATE IN PRESSIONE
- INTERCONNESSIONE TRA RETI
- COLLETTORE T.A.M.
- COLLETTORE ARNO-RILE-TENORE
- COLLEGAMENTI IPOTIZZATI
- FOGNATURA MISTA DA REALIZZARE
- FOGNATURA NERA DA REALIZZARE
- 193.70 / 190.70 — QUOTA CHIUSINO CAMERETTA ISPEZIONE / QUOTA FONDO TUBO

LEGENDA RILIEVO PLANOALTIMETRICO

- ACCESSO PEDONALE
- ACCESSO CARRAIO
- CHIUSINO FOGNATURA
- PALO ENEL/TELECOM
- PALO ILLUMINAZIONE PUBBLICA
- PLUVIALE
- CHIUSINO TELECOM
- SARACINESCA/IDRANTE ACQUEDOTTO
- SARACINESCA GAS
- CHIUSINO ENEL
- CHIUSINO SENZA INDICAZIONE
- 100.022 — PUNTI BATTUTI CON QUOTA ALTIMETRICA ESPRESSA IN METRI

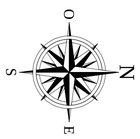

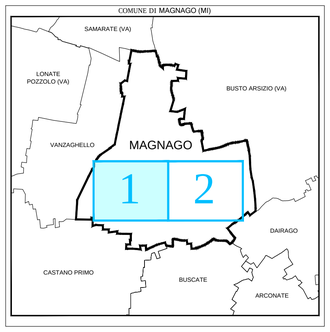

PLANIMETRIA OPERE IN PROGETTO
scala 1:200

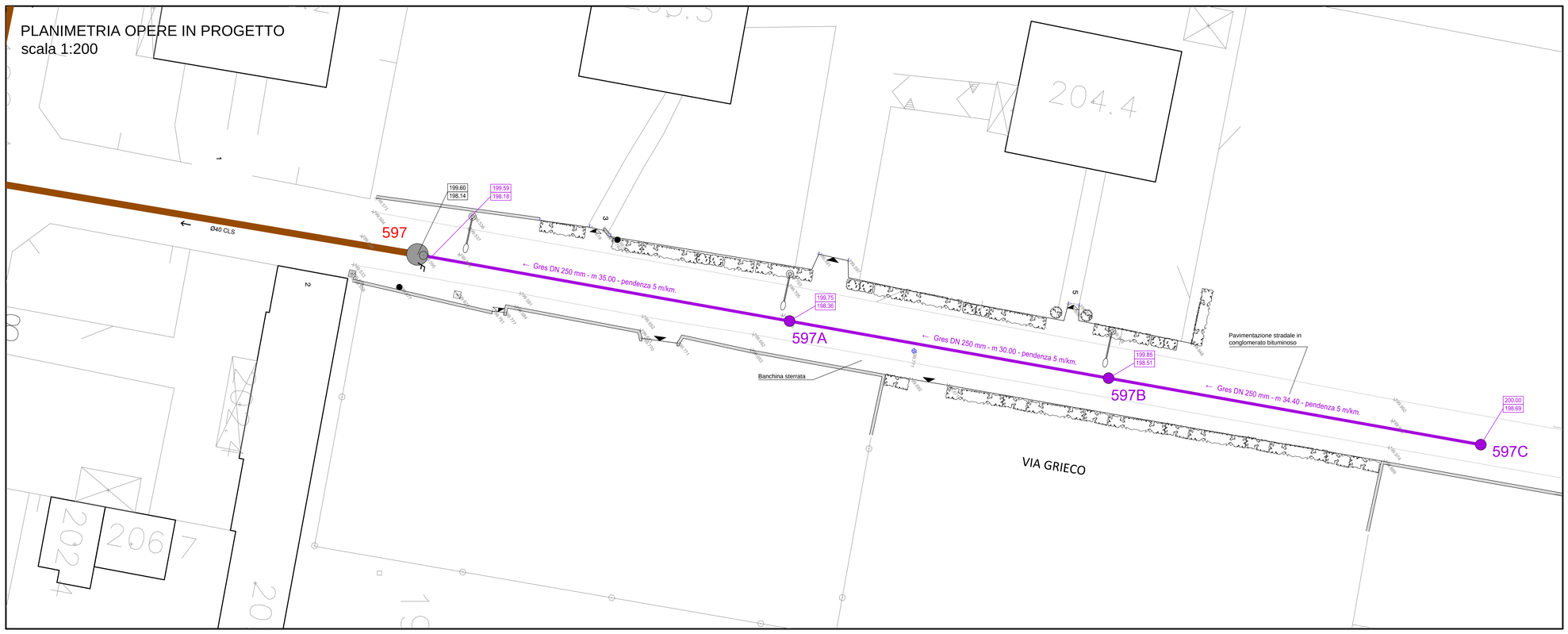

PROFILO LONGITUDINALE RETE DI FOGNATURA IN PROGETTO
scala 1:200/1:100

PICCHETTI RILIEVO	825	824	818	800	806	597A
QUOTE TERRENO	199.59	199.59	199.75	199.77	199.97	199.97
DISTANZE PARZIALI		3.20	30.45	12.60	44.65	8.50
DISTANZE PROGRESSIVE	00.00	3.20	33.65	46.25	90.90	99.40

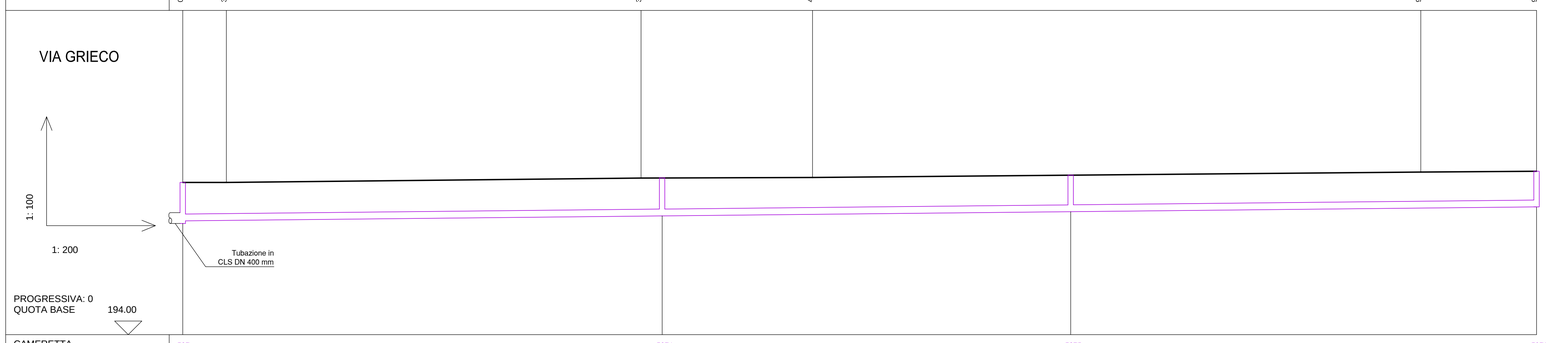

CAMERETTA	597	597A	597B	597C
QUOTA FONDO	198.05 / 198.18	198.36	198.51	198.69
DISTANZE PARZIALI		35.00	30.00	34.40
DISTANZE PROGRESSIVE	00.00	35.00	65.00	99.40
PENDENZA (M/KM)		5.00	5.00	5.00
DATI CONDOTTA		GRES DN 250 mm	GRES DN 250 mm	GRES DN 250 mm

SEZIONE DI SCAVO TIPO

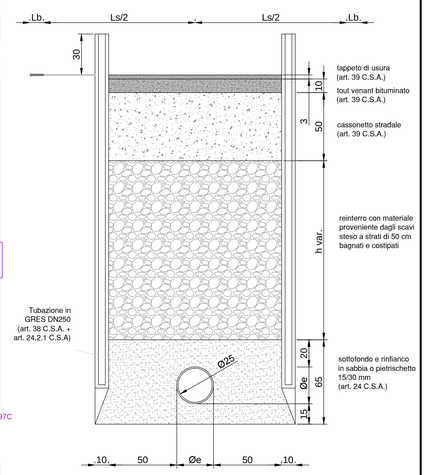

scala 1:25

Holding S.p.A. CAP

PROGETTO DEFINITIVO

LAVORI DI COMPLETAMENTO DELLA RETE FOGNARIA COMUNALE DI MAGNAGO - CAPOLUOGO E FRAZIONE BIENATE

CAPOLUOGO: VIA AGOSTINO GEMELLI, VIA BERNINI, VIA BOCCACCIO, VIA BRUNELLESCHI, VIA CARLO MONTANARI, VIA CARLO PORTA, VIA CARROCCIO, VIA CERVINO, VIA CESARE PAVESE, VIA DEGLI IRIS, VIA EINAUDI, VIA F.LLI CAIROLI, VIA F.LLI DI DIO, VIA FIRENZE, VIA FRANCESCO PETRARCA, VICOLO MISSORI, VIA NINO BIXIO, VIA PIER DELLE VIGNE, VIA PUCCINI, VIA RUGGIERO GRIECO, VIA SAN GAETANO, VIA SAN MARTINO, VIA SCIESA, VIA TOGLIATTI, VIA TRIESTE, VIA UNGARETTI, VIA VOLONTARI DEL SANGUE, VIA VOLTA.

FRAZIONE BIENATE: VIA DELLE ORCHIDEE, VIA DELLE ROSE, VIA DON BARONI, VIA DON GAGGERO, VIA DON MILANI, VIA ENRICO TOTI, VIA FABIO FILZI, VIA FRANCESCO BARACCA, VIA GIOVANNI XXIII, VIA GIOVANNI VERGA, VIA GOITO, VIA GRAZIA DELEDDA, VIA MAGELLANO, VIA MANTEGNA, VIA PESCHIERA, VIA PIRANDELLO, VIA SAN BARTOLOMEO, VIA SARDEGNA, VIA VENEZIA, VIA VITTORIO VENETO, VIA VOLTURNO.

3.20	*MAGNAGO - VIA RUGGIERO GRIECO* PLANIMETRIA STATO DI FATTO - OPERE IN PROGETTO PROFILO LONGITUDINALE - SEZIONE TIPO	
aggiornamenti		cod. progetto
n.	data	5642
		scala
		1:200
		data
		Luglio 2013

Favini Costruzioni Srl
del Gruppo Faustini
Sede operativa: Via San Bernardo, 81 - 20017 Rho (MI)
Tel. +39 02 9306363 - Fax +39 02 9305346
Sede legale: via Bose,1 25129 Brescia
favini.costruzioni@tiscali.it www.gruppofaustini.it
Cod.Fisc. E P.IVA 03551070174 - Reg.delle Imposte di Brescia n.418551

BMB INGEGNERIA S.R.L.
Sede Legale: Via Sondrio, 55 - 20835 Muggiò (MB)
Tel. +39 039 2785540 - Fax +39 039 792684
studio@bmbingegneria.net
www.bmbingegneria.net
Codice Fiscale 04780760965
Partita IVA 04780760965
R.E.A. MB 1886967
Iscriz. C.C.I.A.A. n° 04780760965

Classificazione
23S13PD