Legenda reti interrate

- Rete gas - Bassa pressione
- Rete gas - Alta pressione
- Rete acquedotto
- Rete Telecom
- Rete Enel - Bassa tensione
- Rete Enel - Media tensione

Fotografia n°1

Fotografia n°2

Fotografia n°3

Indicazione Fotografia

PLANIMETRIA STATO DI FATTO
RILIEVO TOPOGRAFICO CON INDICAZIONE DEI SOTTOSERVIZI
scala 1:200

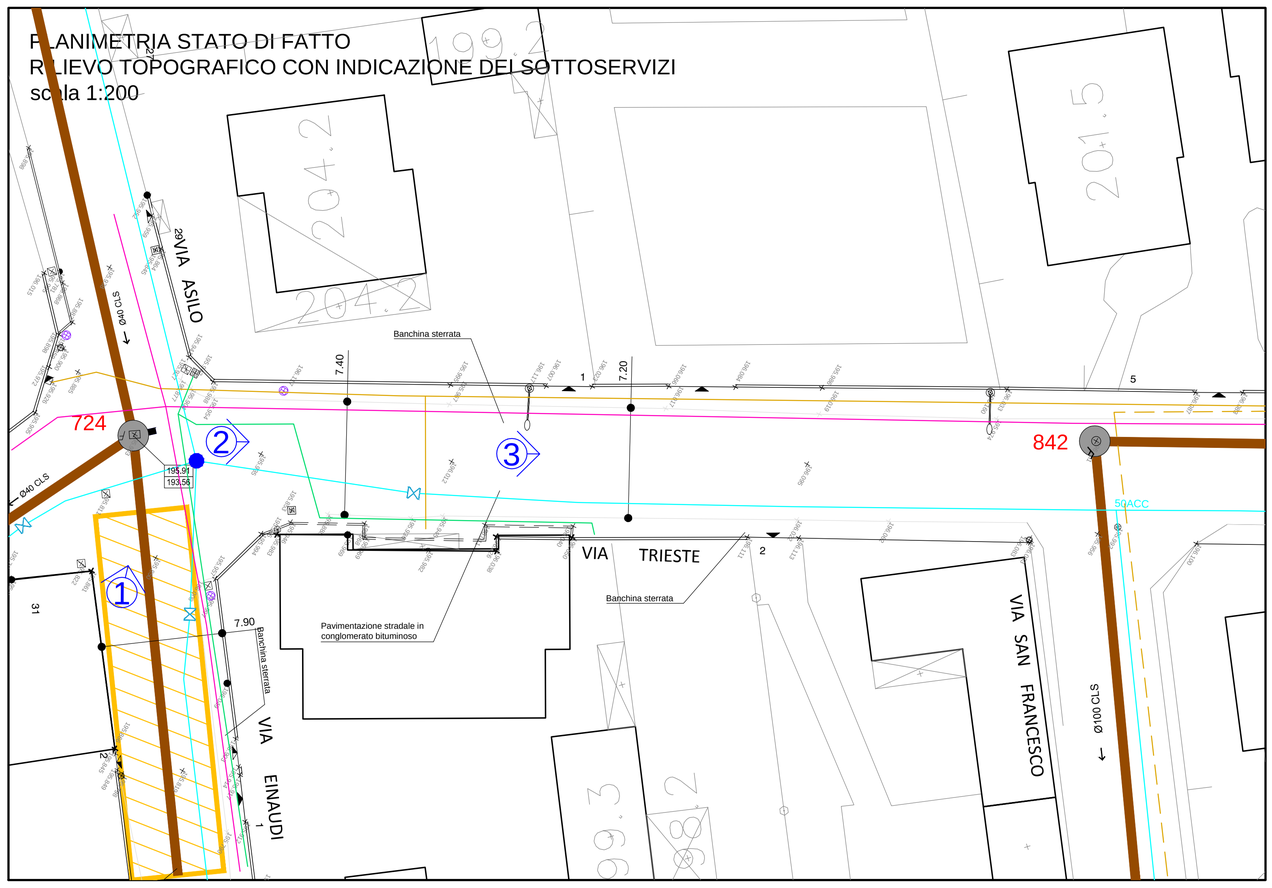

PLANIMETRIA OPERE IN PROGETTO
scala 1:200

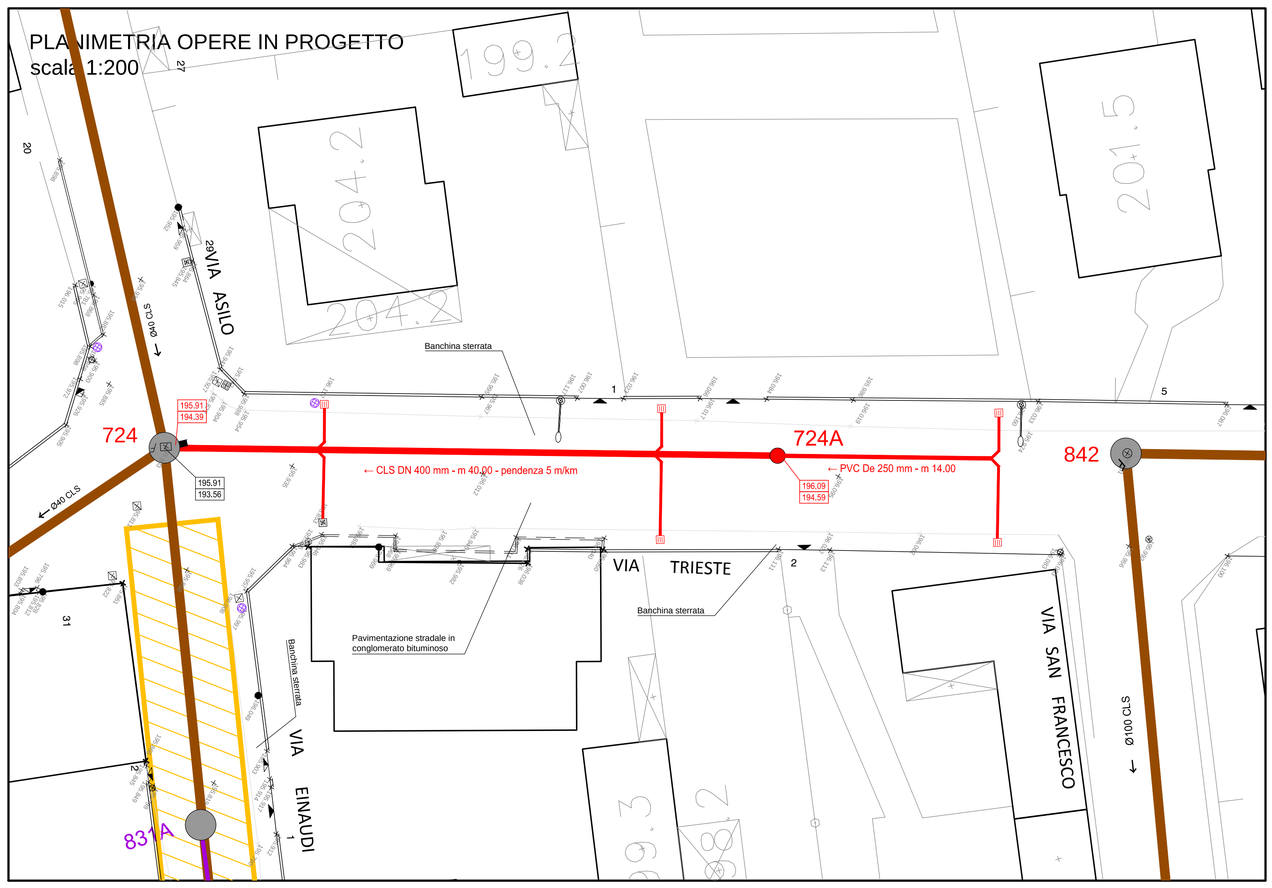

Scheda monografica

N. 724

Cameretta d'ispezione

Committente	CAP HOLDING	Apertura	SI
Mappatura del	20/09/2011	Stato	Esistente
Tipologia	**Cameretta d'ispezione**	Superficie Posa	ASFALTO
Comune	MAGNAGO (I015131)	Posizione Strada	ATTRAVERSAMENTO
Via/Piazza	Via Asilo	Posizione Sigillo	A raso
Civico		Tipo Sigillo	Ghisa/Q 48x0cm
Schema	726 / 723	Torrino Ingresso	SI
		Dati Torrino	Cls QUADRATA 45x33cm
		Dati Pozzetto	Cemento armato RETTANGOLARE 80x100cm
		Ristagno [cm]	
		Presenza Banchina	No
		Note	Sugli innesti: TUBAZIONE RACCORDATA CON CLS Ø 30
Coordinata Nord	5047001.451		
Coordinata Est	1484660.352		
Quota Sigillo [m slm]	195.914		
Profondità [cm]	250		
Quota Fondo [m slm]	193.414		
Sist. Coordinate	Gauss-Boaga		

[Schema Ingressi/Uscite Flussi Principali]

Tipo Flusso	Dati Condotto	Descrizione	O/D	Profondità [cm]	Quota Scorr. [m slm]	Lunghezza [m]	Pendenza
ENTRATA	Fognatura Mista ø 40 CLS	Linea	725	234	193.574	38.356	0.589%
USCITA.DX	Fognatura Mista ø 40 CLS	Linea	723	235	193.564	38.81	0.649%

[Schema Ingressi/Uscite Innesti e Allacci]

Tipo Flusso	Dati Condotto	Descrizione	O/D	Profondità [cm]	Quota Scorr. [m slm]	Lunghezza [m]	Pendenza
ENTRATA.FX	Fognatura Mista ø 20 CLS	Scarico		145	194.464	0	0%
ENTRATA.SX	Fogna Acque Meteoriche ø 20 CLS	Scarico		129	194.624	0	0%
ENTRATA.SX	Fogna Nera ø 14 PVC	Scarico		68	195.234	0	0%
Nessun innesto/allaccio in uscita rilevato							

I dati sono stati raccolti ed elaborati secondo le specifiche della Regione Lombardia ai sensi della DGR n. 8/5900 del 21 novembre 2007

LEGENDA OPERE DI FOGNATURA

- 150 — CAMERETTA DI ISPEZIONE
- INNESTO
- CADITOIA
- PP — POZZO PERDENTE
- STAZIONE DI SOLLEVAMENTO
- SFIORATORE DI PIENA
- SEPARATORE
- VASCA DI PRIMA PIOGGIA
- CAMERETTE NON APERTE
- AREE INGOMBRO VASCA VOLANO
- ZONE DI DIFFICILE RILEVAZIONE / ZONE CHE NECESSITANO DI ULTERIORI INDAGINI
- 193.70 / 190.70 — QUOTA CHIUSINO CAMERETTA ISPEZIONE / QUOTA FONDO TUBO
- Ø30 CLS — DIAMETRO CONDOTTA E SCORRIMENTO
- RETE ACQUE MISTE
- RETE ACQUE NERE
- RETE ACQUE BIANCHE
- ACQUE SFIORATE
- RETE ACQUE MISTE IN PRESSIONE
- RETE ACQUE BIANCHE IN PRESSIONE
- ACQUE SFIORATE IN PRESSIONE
- INTERCONNESSIONE TRA RETI
- COLLETTORE T.A.M.
- COLLETTORE ARNO-RILE-TENORE
- COLLEGAMENTI IPOTIZZATI
- FOGNATURA MISTA DA REALIZZARE
- POZZETTO A CADITOIA PER RACCOLTA ACQUE METEORICHE
- FOGNATURA NERA DA REALIZZARE

LEGENDA RILIEVO PLANOALTIMETRICO

- ACCESSO PEDONALE
- ACCESSO CARRAIO
- CHIUSINO FOGNATURA
- PALO ENEL/TELECOM
- PALO ILLUMINAZIONE PUBBLICA
- PLUVIALE
- CHIUSINO TELECOM
- SARACINESCA/IDRANTE ACQUEDOTTO
- SARACINESCA GAS
- CHIUSINO ENEL
- CHIUSINO SENZA INDICAZIONE
- 100.022 — PUNTI BATTUTI CON QUOTA ALTIMETRICA ESPRESSA IN METRI

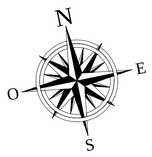

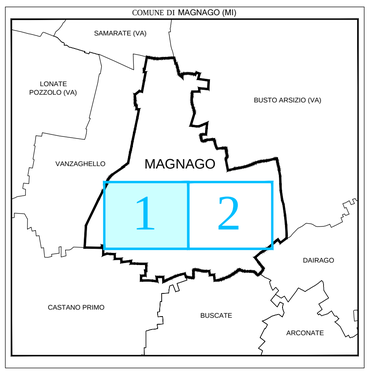

SEZIONE DI SCAVO TIPO

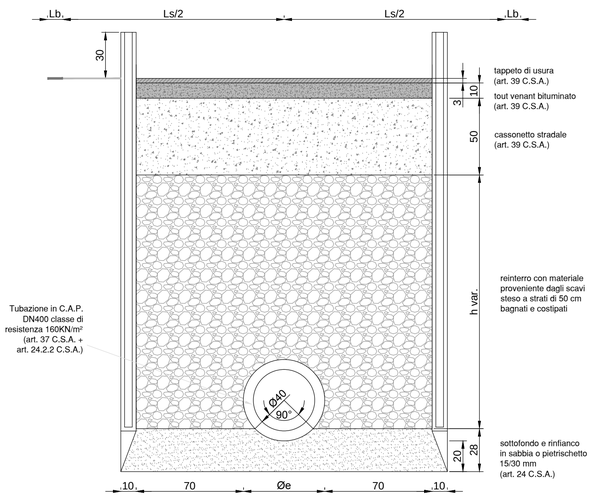

scala 1:25

PROFILO LONGITUDINALE RETE DI FOGNATURA IN PROGETTO
scala 1:200/1:100

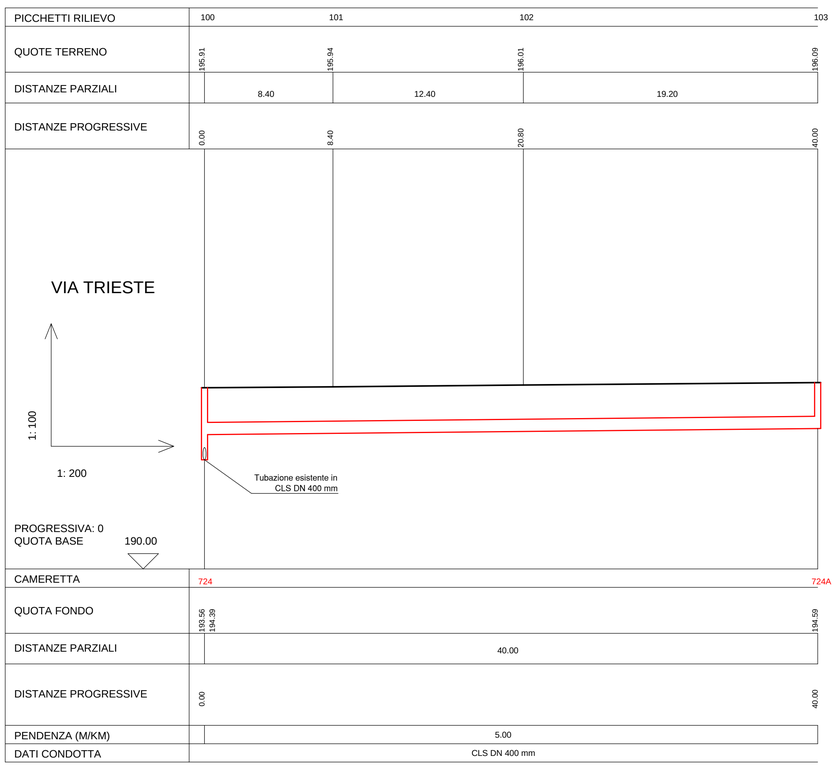

PROGETTO DEFINITIVO

LAVORI DI COMPLETAMENTO DELLA RETE FOGNARIA COMUNALE DI MAGNAGO - CAPOLUOGO E FRAZIONE BIENATE

CAPOLUOGO: VIA AGOSTINO GEMELLI, VIA BERNINI, VIA BOCCACCIO, VIA BRUNELLESCHI, VIA CARLO MONTANARI, VIA CARLO PORTA, VIA CARROCCIO, VIA CERVINO, VIA CESARE PAVESE, VIA DEGLI IRIS, VIA EINAUDI, VIA F.LLI CAIROLI, VIA F.LLI DI DIO, VIA FIRENZE, VIA FRANCESCO PETRARCA, VICOLO MISSORI, VIA NINO BIXIO, VIA PIER DELLE VIGNE, VIA PUCCINI, VIA RUGGIERO GRIECO, VIA SAN GAETANO, VIA SAN MARTINO, VIA SCIESA, VIA TOGLIATTI, VIA TRIESTE, VIA UNGARETTI, VIA VOLONTARI DEL SANGUE, VIA VOLTA.

FRAZIONE BIENATE: VIA DELLE ORCHIDEE, VIA DELLE ROSE, VIA DON BARONI, VIA DON GAGGERO, VIA DON MILANI, VIA ENRICO TOTI, VIA FABIO FILZI, VIA FRANCESCO BARACCA, VIA GIOVANNI XXIII, VIA GIOVANNI VERGA, VIA GOITO, VIA GRAZIA DELEDDA, VIA MAGELLANO, VIA MANTEGNA, VIA PESCHIERA, VIA PIRANDELLO, VIA SAN BARTOLOMEO, VIA SARDEGNA, VIA VENEZIA, VIA VITTORIO VENETO, VIA VOLTURNO.

3.25A	*CAPOLUOGO - VIA TRIESTE (TRATTO 724-724A)* PLANIMETRIA STATO DI FATTO - OPERE IN PROGETTO PROFILO LONGITUDINALE - SEZIONE TIPO	
aggiornamenti		cod. progetto
n.	data	5642
		scala
		1:200
		data
		Luglio 2013

Favini Costruzioni Srl del Gruppo Faustini
Sede operativa: Via San Bernardo, 81 - 20017 Rho (MI)
Tel. +39 02 9306363 - Fax +39 02 9305346
Sede legale: via Bose,1 25129 Brescia
favini.costruzioni@tiscali.it www.gruppofaustini.it
Cod.Fisc. E P.IVA 03551070174 - Reg.delle Imposte di Brescia n.418551

BMB INGEGNERIA S.R.L.
Sede Legale: Via Sondrio, 55 - 20835 Muggiò (MB)
Tel. +39 039 2785540 - Fax +39 039 792684
studio@bmbingegneria.net
www.bmbingegneria.net
Codice Fiscale 04780760965
Partita IVA 04780760965
R.E.A. MB 1886967
Iscriz. C.C.I.A.A. n° 04780760965

Classificazione
23S13PD