Fotografia n°1

Fotografia n°4

Fotografia n°2

Fotografia n°5

Fotografia n°3

② Indicazione Fotografia

Legenda reti interrate

- Rete gas - Bassa pressione
- Rete gas - Alta pressione
- Rete acquedotto
- Rete Telecom
- Rete Enel - Bassa tensione
- Rete Enel - Media tensione

PLANIMETRIA STATO DI FATTO
RILIEVO TOPOGRAFICO CON INDICAZIONE DEI SOTTOSERVIZI
scala 1:200

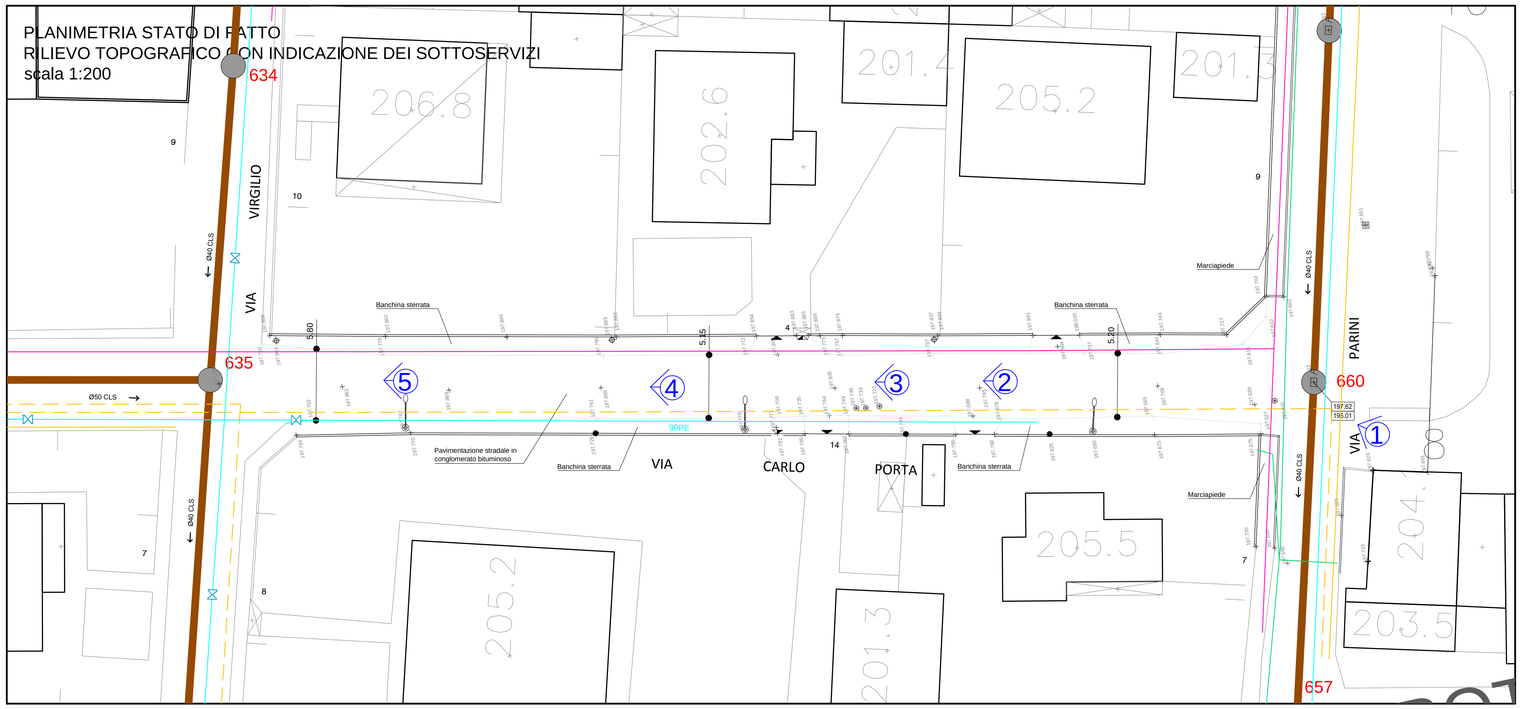

PLANIMETRIA OPERE IN PROGETTO
scala 1:200

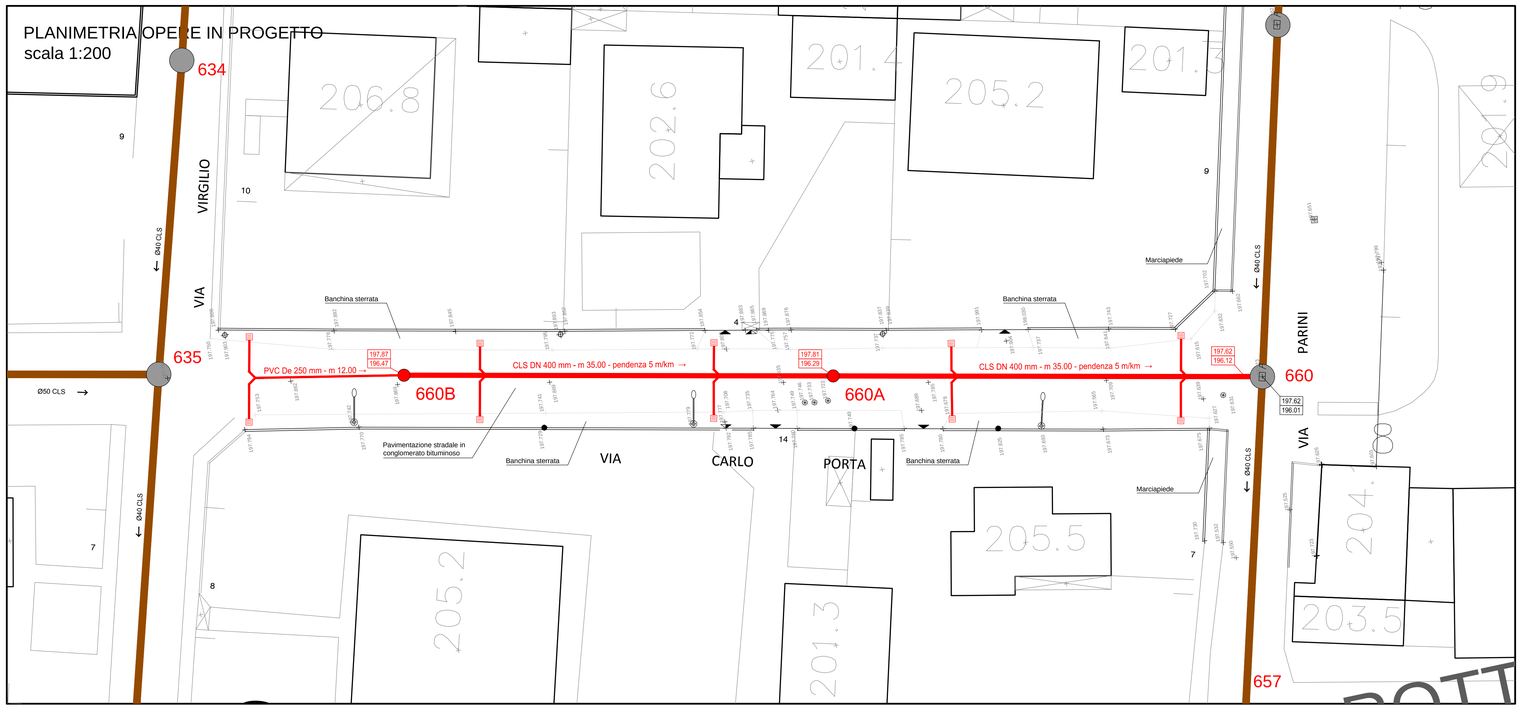

SEZIONE DI SCAVO TIPO

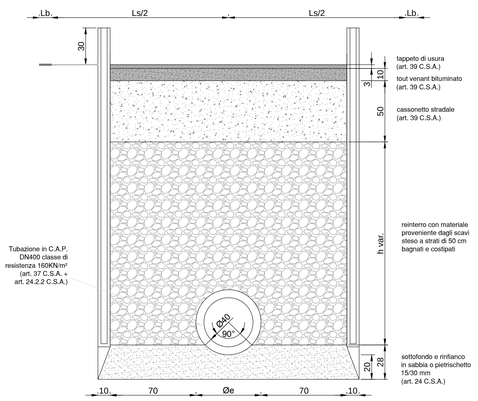

scala 1:25

PROFILO LONGITUDINALE RETE DI FOGNATURA IN PROGETTO
scala 1:200/1:100

PICCHETTI RILIEVO	106		105		104	103	102		101		100
QUOTE TERRENO	197.87		197.87		197.84	197.81	197.79		197.71		197.62
DISTANZE PARZIALI		11.90		19.10	4.00		7.75	14.55		12.70	
DISTANZE PROGRESSIVE	70.00		58.10		39.00	35.00	27.25		12.70		0.00
CAMERETTA	660B					660A					660
QUOTA FONDO	196.47					196.29					196.12 / 196.01
DISTANZE PARZIALI		35.00					35.00				
DISTANZE PROGRESSIVE	70.00					35.00					0.00
PENDENZA (M/KM)		5.00					5.00				
DATI CONDOTTA	CLS DN 400 mm						CLS DN 400 mm				

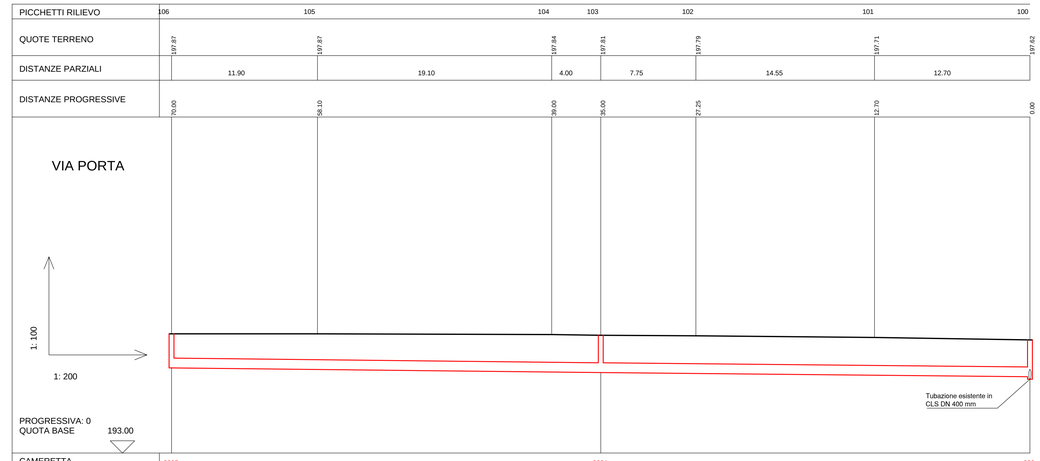

Scheda monografica

N. 660

Cameretta d'ispezione

Committente	CAP HOLDING	Apertura	SI
Mappatura del	16/09/2011	Stato	Esistente
Tipologia	**Cameretta d'ispezione**	Superficie Pisca	ASFALTO
Comune	MAGNAGO (015131)	Posizione Strada	CARREGGIATA CENTRALE
Via/Piazza	Via G. Parini	Posizione Sigillo	A raso
Civico		Tipo Sigillo	Ghisa/R 40x60cm
Schema	661 / 657	Torrino Ingresso	SI
		Dati Torrino	Cls. RETTANGOLARE 45x65x42cm
		Dati Pozzetto	Cemento armato RETTANGOLARE 80x100cm
Coordinata Nord	5047437.074	Rialzato [cm]	
Coordinata Est	1485072.518	Presenza Banchina	SI
Quota Sigillo [m slm]	197.624	Note	FLUSSO CANALIZZATO
Profondità [cm]	145		
Quota Fondo [m slm]	196.164		
Sist. Coordinate	Gauss-Boaga		

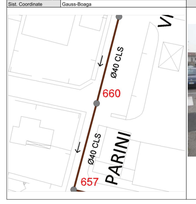

[Schema Ingressi/Uscite Flussi Principali]

Tipo Flusso	Dati Condotto	Descrizione	O/D	Profondità [cm]	Quota Scorr. [m slm]	Lunghezza [m]	Pendenza
ENTRATA	Fognatura Mista ø 40. CLS	Linea	661	161	196.014	28.654	0.919%
USCITA FX	Fognatura Mista ø 40. CLS	Linea	657	161	196.014	28.59	1.032%

[Schema Ingressi/Uscite Innesti e Allacci]

Tipo Flusso	Dati Condotto	Descrizione	O/D	Profondità [cm]	Quota Scorr. [m slm]	Lunghezza [m]	Pendenza
Nessun innesto/allaccio in entrata rilevato							
Nessun innesto/allaccio in uscita rilevato							

I dati sono stati raccolti ed elaborati secondo le specifiche della Regione Lombardia ai sensi della DGR n. 8/9500 del 21 novembre 2007

LEGENDA OPERE DI FOGNATURA

- 150 — CAMERETTA DI ISPEZIONE
- INNESTO
- CADITOIA
- PP — POZZO PERDENTE
- STAZIONE DI SOLLEVAMENTO
- SFIORATORE DI PIENA
- SEPARATORE
- VASCA DI PRIMA PIOGGIA
- CAMERETTE NON APERTE
- AREE INGOMBRO VASCA VOLANO
- ZONE DI DIFFICILE RILEVAZIONE / ZONE CHE NECESSITANO DI ULTERIORI INDAGINI
- 193.70 / 190.70 — QUOTA CHIUSINO CAMERETTA ISPEZIONE / QUOTA FONDO TUBO
- Ø30 CLS — DIAMETRO CONDOTTA E SCORRIMENTO
- RETE ACQUE MISTE
- RETE ACQUE NERE
- RETE ACQUE BIANCHE
- ACQUE SFIORATE
- RETE ACQUE MISTE IN PRESSIONE
- RETE ACQUE BIANCHE IN PRESSIONE
- ACQUE SFIORATE IN PRESSIONE
- INTERCONNESSIONE TRA RETI
- COLLETTORE T.A.M.
- COLLETTORE ARNO-RILE-TENORE
- COLLEGAMENTI IPOTIZZATI
- FOGNATURA MISTA DA REALIZZARE
- POZZETTO A CADITOIA PER RACCOLTA ACQUE METEORICHE
- FOGNATURA NERA DA REALIZZARE

LEGENDA RILIEVO PLANOALTIMETRICO

- ACCESSO PEDONALE
- ACCESSO CARRAIO
- F — CHIUSINO FOGNATURA
- PALO ENEL/TELECOM
- PALO ILLUMINAZIONE PUBBLICA
- PLUVIALE
- CHIUSINO TELECOM
- SARACINESCA/IDRANTE ACQUEDOTTO
- SARACINESCA GAS
- CHIUSINO ENEL
- CHIUSINO SENZA INDICAZIONE
- 100.022 — PUNTI BATTUTI CON QUOTA ALTIMETRICA ESPRESSA IN METRI

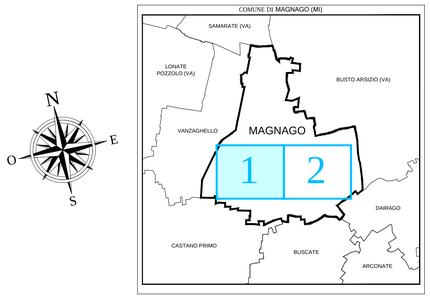

PROGETTO DEFINITIVO

LAVORI DI COMPLETAMENTO DELLA RETE FOGNARIA COMUNALE DI MAGNAGO - CAPOLUOGO E FRAZIONE BIENATE

CAPOLUOGO: VIA AGOSTINO GEMELLI, VIA BERNINI, VIA BOCCACCIO, VIA BRUNELLESCHI, VIA CARLO MONTANARI, VIA CARLO PORTA, VIA CARROCCIO, VIA CERVINO, VIA CESARE PAVESE, VIA DEGLI IRIS, VIA EINAUDI, VIA F.LLI CAIROLI, VIA F.LLI DI DIO, VIA FIRENZE, VIA FRANCESCO PETRARCA, VICOLO MISSORI, VIA NINO BIXIO, VIA PIER DELLE VIGNE, VIA PUCCINI, VIA RUGGIERO GRIECO, VIA SAN GAETANO, VIA SAN MARTINO, VIA SCIESA, VIA TOGLIATTI, VIA TRIESTE, VIA UNGARETTI, VIA VOLONTARI DEL SANGUE, VIA VOLTA.

FRAZIONE BIENATE: VIA DELLE ORCHIDEE, VIA DELLE ROSE, VIA DON BARONI, VIA DON GAGGERO, VIA DON MILANI, VIA ENRICO TOTI, VIA FABIO FILZI, VIA FRANCESCO BARACCA, VIA GIOVANNI XXIII, VIA GIOVANNI VERGA, VIA GOITO, VIA GRAZIA DELEDDA, VIA MAGELLANO, VIA MANTEGNA, VIA PESCHIERA, VIA PIRANDELLO, VIA SAN BARTOLOMEO, VIA SARDEGNA, VIA VENEZIA, VIA VITTORIO VENETO, VIA VOLTURNO.

3.6A — *CAPOLUOGO - VIA CARLO PORTA (TRATTO 660-660B)*
PLANIMETRIA STATO DI FATTO - OPERE IN PROGETTO
PROFILO LONGITUDINALE - SEZIONE TIPO

aggiornamenti			
n.	data		cod. progetto: 5642
			scala: 1:200
			data: Luglio 2013

Favini Costruzioni Srl
del Gruppo Faustini
Sede operativa: Via San Bernardo, 81 - 20017 Rho (MI)
Tel. +39 02 9306363 - Fax +39 02 9305346
Sede legale: via Bose,1 25129 Brescia
favini.costruzioni@tecalli.it www.gruppofaustini.it
Cod.Fisc. E P.IVA 03551070174 - Reg.delle Imposte di Brescia n.418551

BMB INGEGNERIA S.R.L.
Sede Legale: Via Sondrio, 55 - 20835 Muggiò (MB)
Tel. +39 039 2785540 - Fax +39 039 792684
studio@bmbingegneria.net
www.bmbingegneria.net
Codice Fiscale 04780760965
Partita IVA 04780760965
R.E.A. MB 1886967
Iscriz. C.C.I.A.A. n° 04780760965

Classificazione 23S13PD