PLANIMETRIA STATO DI FATTO
RILIEVO TOPOGRAFICO CON INDICAZIONE DEI SOTTOSERVIZI
scala 1:200

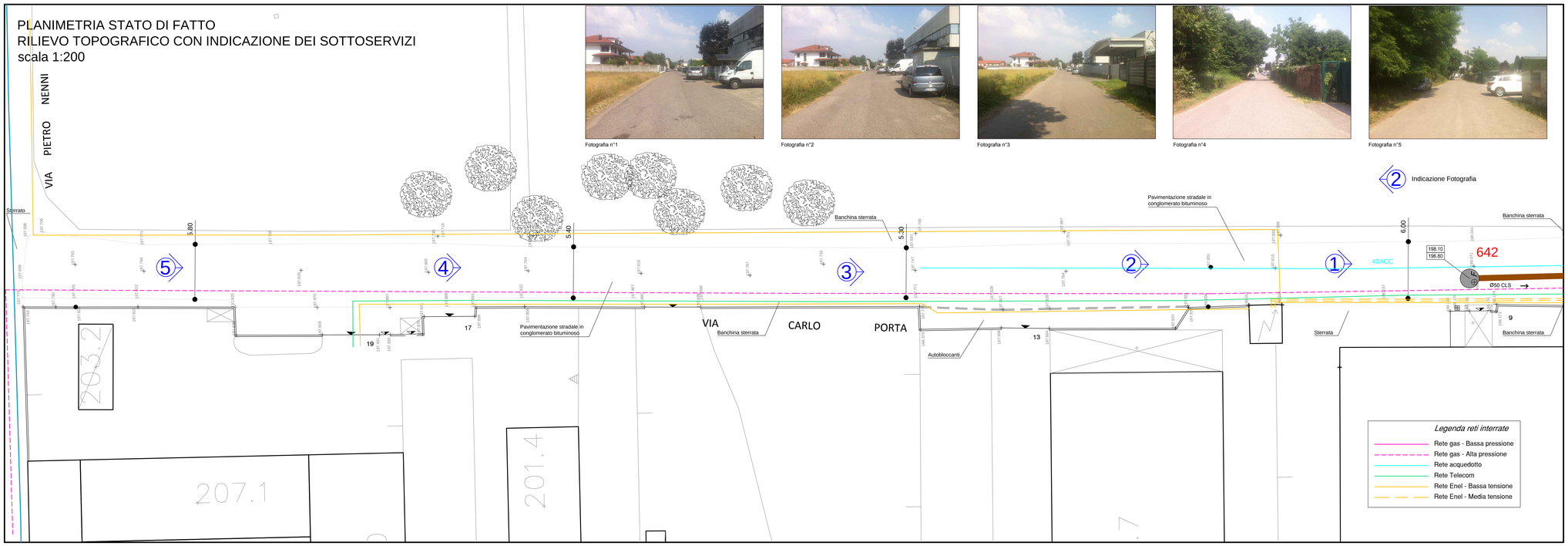

Fotografia n°1

Fotografia n°2

Fotografia n°3

Fotografia n°4

Fotografia n°5

2 Indicazione Fotografia

Scheda monografica

N. 642

Cameretta d'ispezione

Committente	CAP HOLDING	Apertura	SI (*)
Mappatura del	15/09/2011	Stato	Esistente
Tipologia	**Cameretta d'ispezione**	Superficie Presa	ASFALTO
Comune	MAGNAGO (015131)	Posizione Strada	CARREGGIATA CENTRALE
Via/Piazza	Via Carlo Porta	Posizione Sigillo	A nilas (*)
Civico		Tipo Sigillo	Ghisa/C 65 cm (*)
Schema	641	Torrino Ingresso	SI (*)
		Det Torrino	Ch. CIRCOLARE 60X30cm (*)
		Det Pozzetto	Cemento precomp. RETTANGOLARE 120x120 cm (*)
		Rialzamento [cm]	
		Presenza Banchina	No
		Note	PROBABILE INIZIO TRATTA (*) Dato aggiornato durante il rilievo topografico del Giugno 2013
Coordinata Nord	5047496.032		
Coordinata Est	1484096.926		
Quota Sigillo [m slm]	198.102		
Profondità [cm]	130 (*)		
Quota Fondo [m slm]	196.80 (*)		
Sist. Coordinate	Gauss-Boaga		

[Schema Ingressi/Uscite Flussi Principali]

Tipo Flusso	Dati Connlotto	Descrizione	O/D	Profondità [cm]	Quota Scorr [m slm]	Lunghezza [m]	Pendenza
Nessun flusso in entrata rilevato							
USCITA FX	Fognatura Mista ø 50 CLS	Linea	641	130 (*)	196.80 (*)	39.304	0%

[Schema Ingressi/Uscite Innesti e Allacci]

Tipo Flusso	Dati Connlotto	Descrizione	O/D	Profondità [cm]	Quota Scorr [m slm]	Lunghezza [m]	Pendenza
Nessun innesto/allaccio in entrata rilevato							
Nessun innesto/allaccio in uscita rilevato							

I dati sono stati raccolti ed elaborati secondo le specifiche della Regione Lombardia ai sensi della DGR n. 8/8500 del 21 novembre 2007

PLANIMETRIA OPERE IN PROGETTO
scala 1:200

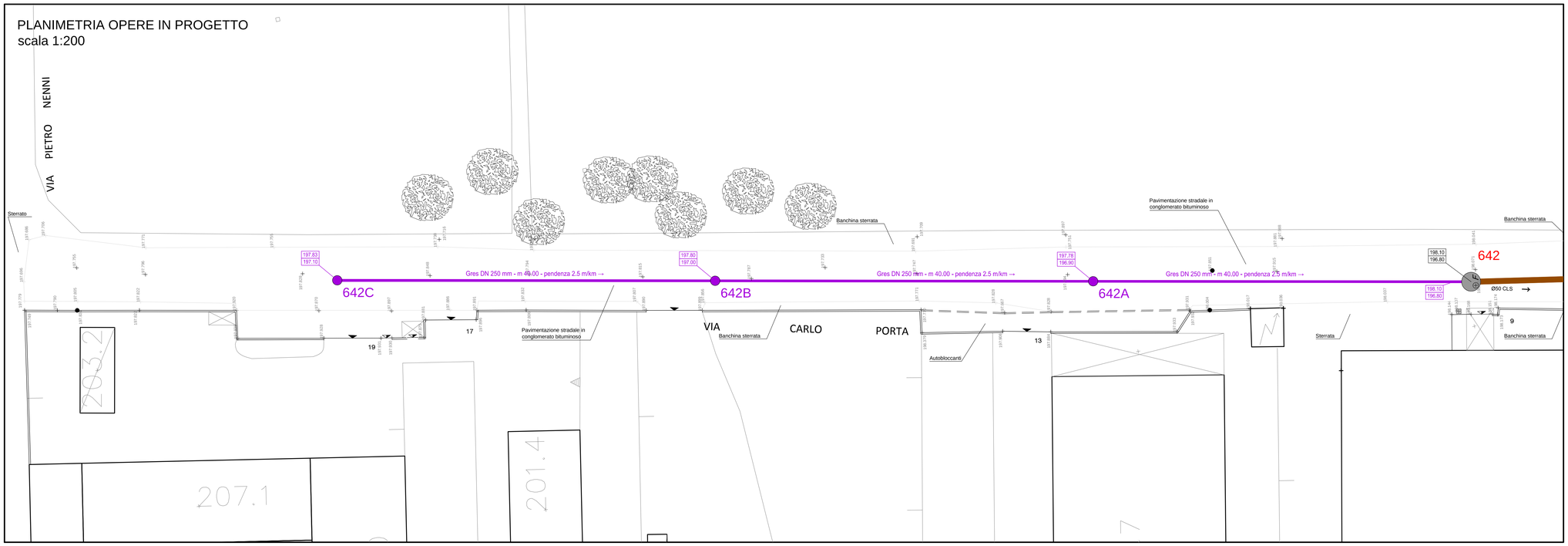

LEGENDA OPERE DI FOGNATURA

- CAMERETTA DI ISPEZIONE (150)
- INNESTO
- CADITOIA
- POZZO PERDENTE
- STAZIONE DI SOLLEVAMENTO
- SFIORATORE DI PIENA
- SEPARATORE
- VASCA DI PRIMA PIOGGIA
- CAMERETTE NON APERTE
- AREE INGOMBRO VASCA VOLANO
- ZONE DI DIFFICILE RILEVAZIONE ZONE CHE NECESSITANO DI ULTERIORI INDAGINI
- Ø30 CLS — DIAMETRO CONDOTTA E SCORRIMENTO
- RETE ACQUE MISTE
- RETE ACQUE NERE
- RETE ACQUE BIANCHE
- ACQUE SFIORATE
- RETE ACQUE MISTE IN PRESSIONE
- RETE ACQUE BIANCHE IN PRESSIONE
- ACQUE SFIORATE IN PRESSIONE
- INTERCONNESSIONE TRA RETI
- COLLETTORE T.A.M.
- COLLETTORE ARNO-RILE-TENORE
- COLLEGAMENTI IPOTIZZATI
- FOGNATURA MISTA DA REALIZZARE
- FOGNATURA NERA DA REALIZZARE
- 193.70 / 190.70 — QUOTA CHIUSINO CAMERETTA ISPEZIONE / QUOTA FONDO TUBO

LEGENDA RILIEVO PLANOALTIMETRICO

- ACCESSO PEDONALE
- ACCESSO CARRAIO
- CHIUSINO FOGNATURA
- PALO ENEL/TELECOM
- PALO ILLUMINAZIONE PUBBLICA
- PLUVIALE
- CHIUSINO TELECOM
- SARACINESCA/IDRANTE ACQUEDOTTO
- SARACINESCA GAS
- CHIUSINO ENEL
- CHIUSINO SENZA INDICAZIONE
- PUNTI BATTUTI CON QUOTA ALTIMETRICA ESPRESSA IN METRI

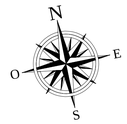

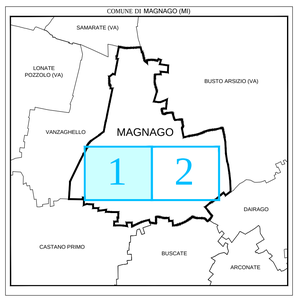

PROFILO LONGITUDINALE RETE DI FOGNATURA IN PROGETTO
scala 1:200/1:100

PICCHETTI RILIEVO	115	114	113	112	111	110	109	108	107
QUOTE TERRENO	197.83	197.85	197.79	197.82	197.80	197.75	197.78	197.92	198.10
DISTANZE PARZIALI		9.82	10.58	11.90	7.70	21.30	18.70	19.40	20.60
DISTANZE PROGRESSIVE	120.00	110.18	99.60	87.70	80.00	58.70	40.00	20.60	0.00

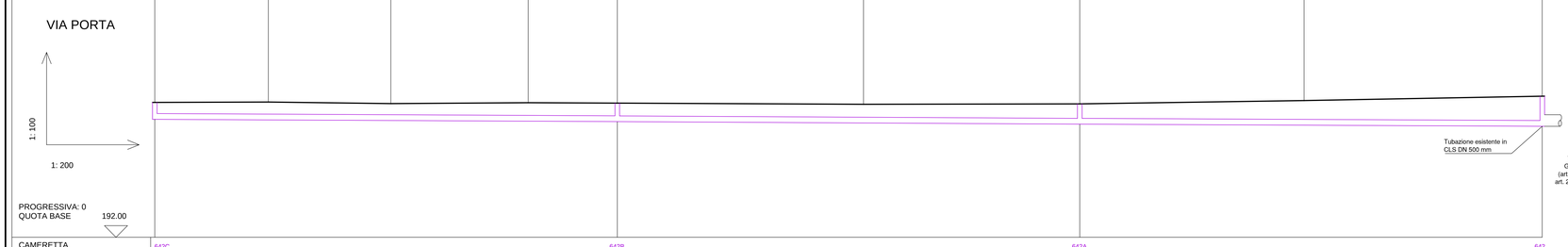

CAMERETTA	642C	642B	642A	642
QUOTA FONDO	197.10	197.00	196.90	196.80
DISTANZE PARZIALI	40.00	40.00	40.00	
DISTANZE PROGRESSIVE	120.00	80.00	40.00	0.00
PENDENZA (M/KM)	2.50	2.50	2.50	
DATI CONDOTTA	GRES DN 250 mm	GRES DN 250 mm	GRES DN 250 mm	

SEZIONE DI SCAVO TIPO

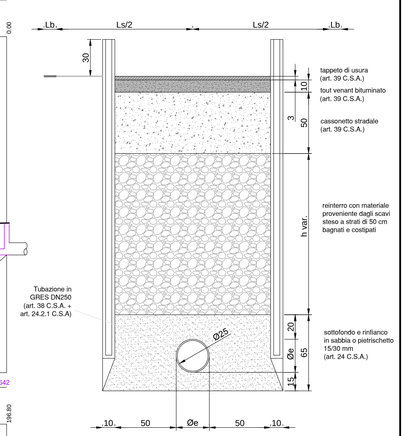

scala 1:25

Holding SpA CAP

PROGETTO DEFINITIVO

LAVORI DI COMPLETAMENTO DELLA RETE FOGNARIA COMUNALE DI MAGNAGO - CAPOLUOGO E FRAZIONE BIENATE

CAPOLUOGO: VIA AGOSTINO GEMELLI, VIA BERNINI, VIA BOCCACCIO, VIA BRUNELLESCHI, VIA CARLO MONTANARI, VIA CARLO PORTA, VIA CARROCCIO, VIA CERVINO, VIA CESARE PAVESE, VIA DEGLI IRIS, VIA EINAUDI, VIA F.LLI CAIROLI, VIA F.LLI DI DIO, VIA FIRENZE, VIA FRANCESCO PETRARCA, VICOLO MISSORI, VIA NINO BIXIO, VIA PIER DELLE VIGNE, VIA PUCCINI, VIA RUGGIERO GRIECO, VIA SAN GAETANO, VIA SAN MARTINO, VIA SCIESA, VIA TOGLIATTI, VIA TRIESTE, VIA UNGARETTI, VIA VOLONTARI DEL SANGUE, VIA VOLTA.

FRAZIONE BIENATE: VIA DELLE ORCHIDEE, VIA DELLE ROSE, VIA DON BARONI, VIA DON GAGGERO, VIA DON MILANI, VIA ENRICO TOTI, VIA FABIO FILZI, VIA FRANCESCO BARACCA, VIA GIOVANNI XXIII, VIA GIOVANNI VERGA, VIA GOITO, VIA GRAZIA DELEDDA, VIA MAGELLANO, VIA MANTEGNA, VIA PESCHIERA, VIA PIRANDELLO, VIA SAN BARTOLOMEO, VIA SARDEGNA, VIA VENEZIA, VIA VITTORIO VENETO, VIA VOLTURNO.

3.6B	*CAPOLUOGO - VIA CARLO PORTA (TRATTO 642-642C)* PLANIMETRIA STATO DI FATTO - OPERE IN PROGETTO PROFILO LONGITUDINALE - SEZIONE TIPO	
aggiornamenti		cod. progetto 5642
n.	data	scala 1:200
		data Luglio 2013

Favini Costruzioni Srl del Gruppo Faustini
Sede operativa: Via San Bernardo, 81 - 20017 Rho (MI)
Tel. +39 02 9306363 - Fax +39 02 9303346
Sede legale: via Bose,1 25129 Brescia
favini.costruzioni@tiscali.it www.gruppofaustini.it
Cod.Fisc. E P.IVA 03551070174 - Reg.delle Imprese di Brescia n.418551

BMB INGEGNERIA S.R.L.
Sede Legale: Via Sondrio, 55 - 20835 Muggiò (MB)
Tel. +39 039 2785540 - Fax +39 039 792684
studio@bmbingegneria.net
www.bmbingegneria.net
Codice Fiscale 04780760965
Partita IVA 04780760965
R.E.A. MB 1888967
Iscriz. C.C.I.A.A. n° 04780760965

Classificazione 23S13PD