PLANIMETRIA STATO DI FATTO
RILIEVO TOPOGRAFICO CON INDICAZIONE DEI SOTTOSERVIZI
scala 1:200

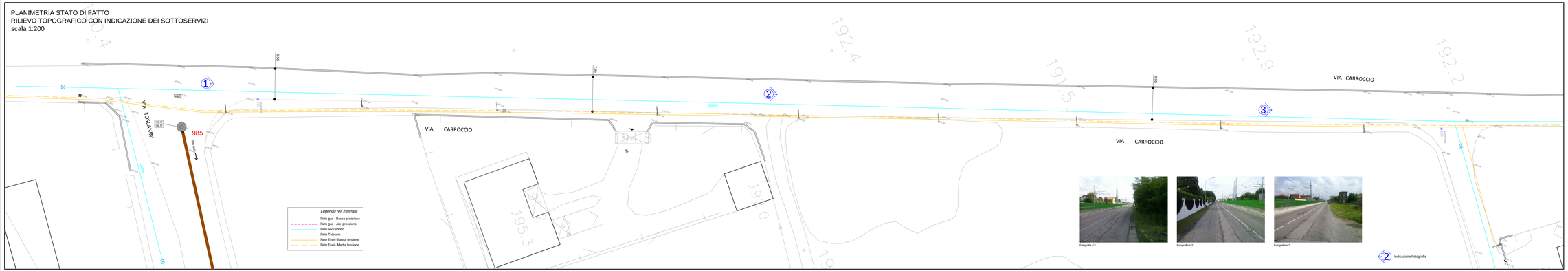

Scheda monografica

Cameretta d'ispezione

N. 985

Comune	CAP 30174	Agenzia	Ok
Regione Ven	Comune	Provincia	Venezia
Indirizzo	VIA CARROCCIO	Nome Via Prov.	VIA CARROCCIO
Civico	Ascissa (X.XXX)	Ordinata (Y.YYY)	LATITUDINE E LONGITUDINE
Coll.Fisso	Ai fini Catastro	Posizione Sigilli	
Proprietà		Tipo Chiusino	Ghisa - Sfera
Anno		Tipo Sigillo	
		Dimensioni Chiusino	L. 1,200 Dim.Ext. 0,800 mm
		Dim.Passo	Cemento precompr. RETTANGOLARE - 330x120mm
		Presenza Scala	No
		Presenza Bordo	No
		Note	Allacciato: Filed Fire

Anno Costruzione	
Costruttore Sol.	HECLA S.r.l.
Costruttore Ch.	DE ME
Fornitore Ch.	
Anno Fornitura	
Note Costruttore	

Quota Fondo (m.slm)	
Quota Fondo (m.sotto)	1,50
Ultimo Controllo	

Schiera Superficiale Tipo Prospett.					
Tipo Chiusino - Dim.Cerniere	Descrizione	CIG	Profondità (cm)	Quota Scorr. Cl.Longitudinale (m)	Pendenza
Anno Posa					
Anno Posa & Ditta Posa					
DECLIVITÀ - Cl.Longitudinale Ditta & Ab. CLS	Zona	Data	IMB	IM REQ	Cl.IMB - Cl.REQ

Schiera Superficiale Grate & Rilevo					
Tipo Grate - Dim.Cerniere	Descrizione	CIG	Profondità (cm)	Quota Scorr. Cl.Longitudinale (m)	Pendenza
Anno Posa					
Anno Posa & Ditta Posa					
Rilevo: Ortofotofilmato o ancilla Rivolo					
Rilevo: Ortofotofilmato o ancilla Rivolo					

I dati sono dati ascolti ed elaborati secondo le specifiche della Regione Lombardia e sono della DIR = ERSE ed LT secondo 2007

PLANIMETRIA OPERE IN PROGETTO
scala 1:200

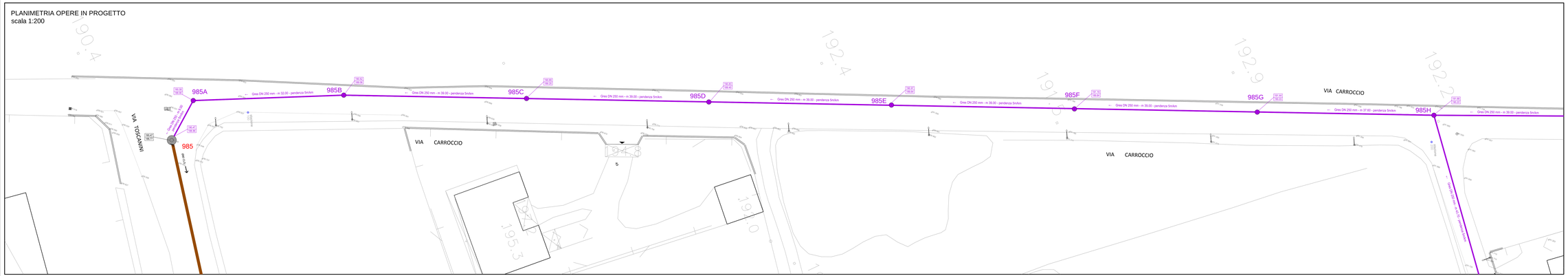

LEGENDA OPERE DI FOGNATURA

150	CAMERETTA DI ISPEZIONE	Ø400 CLS	DIAMETRO CONDOTTA E SCORRIMENTO
	INNESTO		RETE ACQUE MISTE
	CADITOIA		RETE ACQUE NERE
	POZZO PERDENTE		RETE ACQUE BIANCHE
	STAZIONE DI SOLLEVAMENTO		ACQUE SFIORATE
	SFIORATORE DI PIENA		RETE ACQUE MISTE IN PRESSIONE
	SEPARATORE		RETE ACQUE BIANCHE IN PRESSIONE
	VASCA DI PRIMA PIOGGIA		ACQUE SFIORATE IN PRESSIONE
	CAMERETTE NON APERTE		INTERCONNESSIONE TRA RETI
	AREE INCOMPIRO VASCA VOLANO		COLLETTORE T.A.M.
	ZONE DI DIFFICILE RILEVAZIONE		COLLETTORE ARNO-RILE-TEMORE
	ZONE CHE NECESSITANO DI ULTERIORI INDAGINI		COLLEGAMENTI IPOTIZZATI
			FOGNATURA MISTA DA REALIZZARE
			FOGNATURA NERA DA REALIZZARE
150 / 150			QUOTA CHIUSINO CAMERETTA ISPEZIONE QUOTA FONDO TUBO

LEGENDA RILIEVO PLANOALTIMETRICO

	ACCESSO PEDONALE		CHIUSINO TELECOM
	ACCESSO CARRAIO		SARACINESCA/IDRANTE ACQUEDOTTO
	CHIUSINO FOGNATURA		SARACINESCA GAS
	PALO ENEL/TELECOM		CHIUSINO ENEL
	PALO ILLUMINAZIONE PUBBLICA		CHIUSINO SENZA INDICAZIONE
	PLUVIALE		PUNTI BATTUTI CON QUOTA ALTIMETRICA ESPRESSA IN METRI

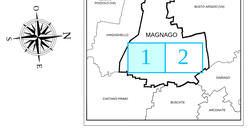

PROFILO LONGITUDINALE RETE DI FOGNATURA IN PROGETTO
scala 1:200/1:100

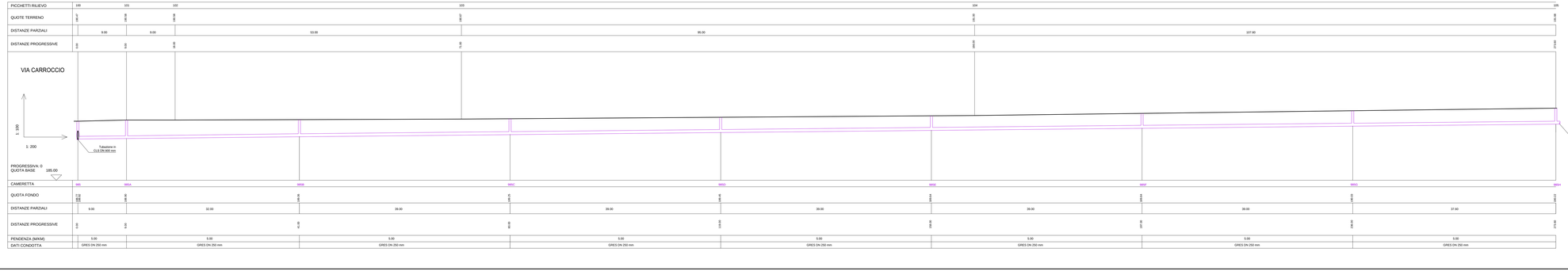

SEZIONE DI SCAVO TIPO

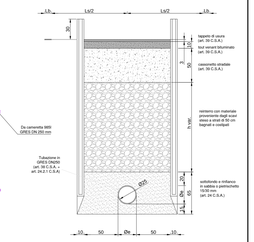
L.b.
L.s/2
L.s/2
L.b.
20
30
50
50
50
50
Dn
50
50
50
50