PLANIMETRIA STATO DI FATTO
RILIEVO TOPOGRAFICO CON INDICAZIONE DEI SOTTOSERVIZI
scala 1:200

Fotografia n°1

Fotografia n°2

Scheda monografica

N. 1047

Cameretta d'ispezione

Committente	CAP HOLDING	Apertura	Si
Mappatura del	30/09/2011	Rialzo	Esistente
Tipologia	**Cameretta d'ispezione**	Superficie Posa	ASFALTO
Comune	MAGNAGO (0151T21)	Posizione Strada	CARREGGIATA CENTRALE
Via/Piazza	Via Giuseppe Ungaretti	Posizione Sigillo	A raso
Civico		Tipo Sigillo	Ghisa/C. 64cm
Schema	1046 → 1047 → 1048	Torino Ingresso	Si
		Dati Torino	Cls. CIRCOLARE 60x80cm
		DM Piscetto	Cameretta precorrge. RETTANGOLARE 100x120cm
		Photogrry [cm]	
		Presenza Banchina	Si
		Note	FLUSSO CANALIZZATO
Coordinata Nord	5046288.98		
Coordinata Est	1484539.002		
Quota Sigillo [m slm]	202.681		
Profondità [cm]	232		
Quota Fondo [m slm]	200.361		
Sist. Coordinate	Cassini-Soldner		

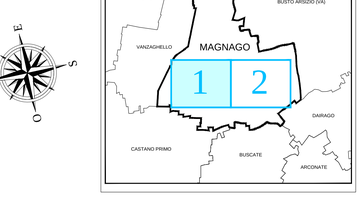

[Schema Ingressi/Uscite Flussi Principali]

Tipo Flusso	Dati Condotto	Descrizione	O/D	Profondità [cm]	Quota Scorr. [m slm]	Lunghezza [m]	Pendenza
ENTRATA	Fognatura Mista a 40, CLS	Linea	1046	248	200.221	41.653	0.42%
USCITA FX	Fognatura Mista a 40, CLS	Linea	1048	246	200.221	55.846	0%

[Schema Ingressi/Uscite Innesti e Allacci]

Tipo Flusso	Dati Condotto	Descrizione	O/D	Profondità [cm]	Quota Scorr. [m slm]	Lunghezza [m]	Pendenza
Nessun innesto/allaccio in entrata rilevato							
Nessun innesto/allaccio in uscita rilevato							

I dati sono stati raccolti ed elaborati secondo le specifiche della Regione Lombardia al senso della DGR n. 8/8500 del 27 novembre 2007

PLANIMETRIA OPERE IN PROGETTO
scala 1:200

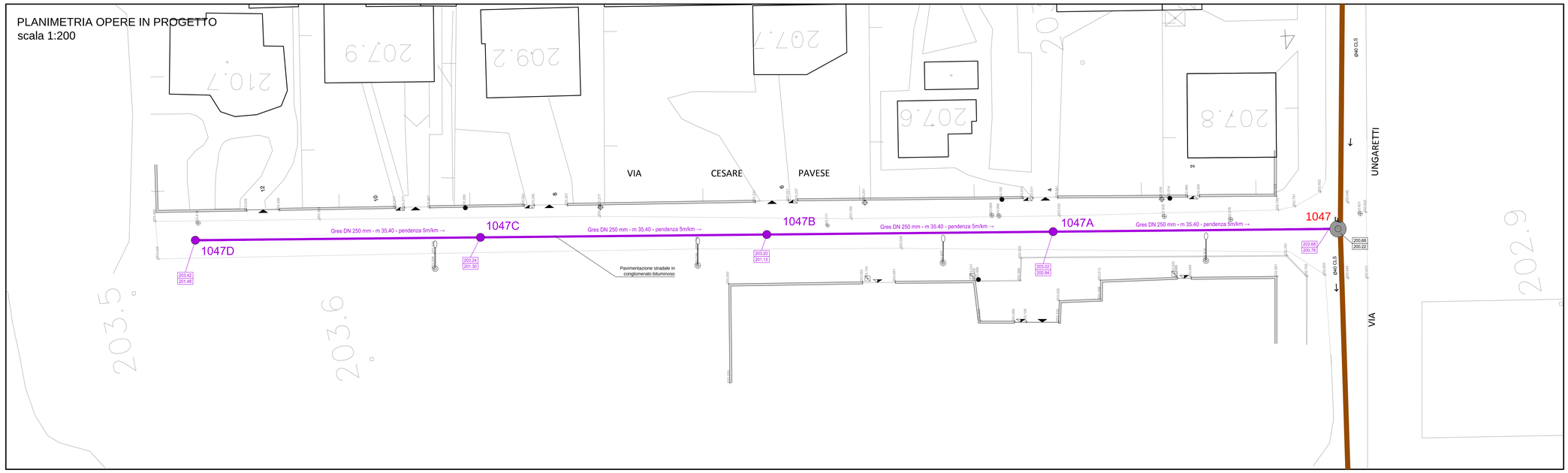

LEGENDA OPERE DI FOGNATURA

- CAMERETTA DI ISPEZIONE (150)
- INNESTO
- CADITOIA
- POZZO PERDENTE
- STAZIONE DI SOLLEVAMENTO
- SFIORATORE DI PIENA
- SEPARATORE
- VASCA DI PRIMA PIOGGIA
- CAMERETTE NON APERTE
- AREE INGOMBRO VASCA VOLANO
- ZONE DI DIFFICILE RILEVAZIONE / ZONE CHE NECESSITANO DI ULTERIORI INDAGINI
- DIAMETRO CONDOTTA E SCORRIMENTO (Ø30 CLS)
- RETE ACQUE MISTE
- RETE ACQUE NERE
- RETE ACQUE BIANCHE
- ACQUE SFIORATE
- RETE ACQUE MISTE IN PRESSIONE
- RETE ACQUE BIANCHE IN PRESSIONE
- ACQUE SFIORATE IN PRESSIONE
- INTERCONNESSIONE TRA RETI
- COLLETTORE T.A.M.
- COLLETTORE ARNO-RILE-TENORE
- COLLEGAMENTI IPOTIZZATI
- FOGNATURA MISTA DA REALIZZARE
- FOGNATURA NERA DA REALIZZARE
- QUOTA CHIUSINO CAMERETTA ISPEZIONE (193.70) / QUOTA FONDO TUBO (190.70)

LEGENDA RILIEVO PLANOALTIMETRICO

- ACCESSO PEDONALE
- ACCESSO CARRAIO
- CHIUSINO FOGNATURA
- PALO ENEL/TELECOM
- PALO ILLUMINAZIONE PUBBLICA
- PLUVIALE
- CHIUSINO TELECOM
- SARACINESCA/IDRANTE ACQUEDOTTO
- SARACINESCA GAS
- CHIUSINO ENEL
- CHIUSINO SENZA INDICAZIONE
- PUNTI BATTUTI CON QUOTA ALTIMETRICA ESPRESSA IN METRI (+100.022)

PROFILO LONGITUDINALE RETE DI FOGNATURA IN PROGETTO
scala 1:200/1:100

PICCHETTI RILIEVO	107	106	105	104	103	102	101	100
QUOTE TERRENO	203.42	203.34	203.23	203.27	203.17	203.07	202.93	200.68
DISTANZE PARZIALI		15.40	14.20	20.50	27.85	21.00	20.20	21.25
DISTANZE PROGRESSIVE	148.40	125.00	110.80	90.30	62.45	41.45	21.25	0.00

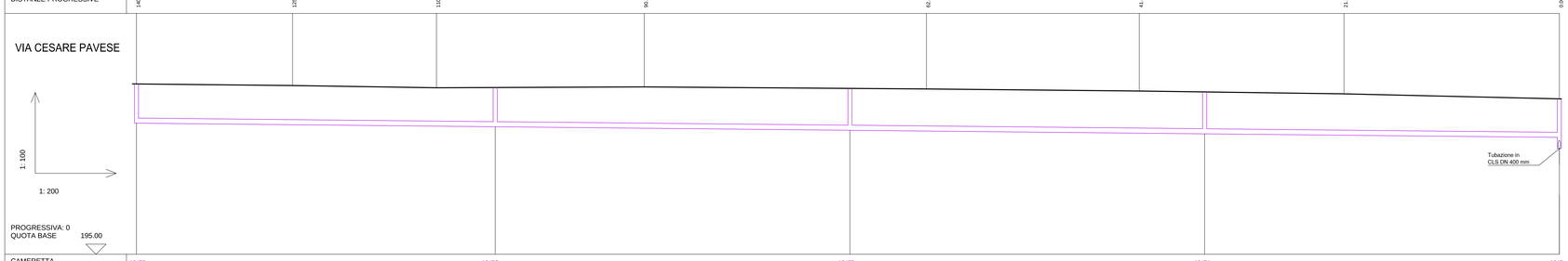

CAMERETTA	1047D	1047C	1047B	1047A	1047
QUOTA FONDO	201.48	201.30	201.13	200.94	200.78 / 200.22
DISTANZE PARZIALI	35.40	35.00	35.00	35.00	
DISTANZE PROGRESSIVE	148.40	105.00	70.00	35.00	0.00
PENDENZA (M/KM)	5.00	5.00	5.00	5.00	
DATI CONDOTTA	GRES DN 250 mm	GRES DN 250 mm	GRES DN 250 mm	GRES DN 250 mm	

SEZIONE DI SCAVO TIPO

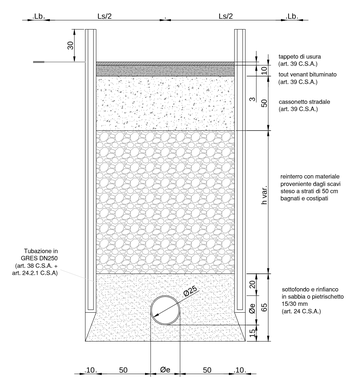

scala 1:25

PROGETTO DEFINITIVO

LAVORI DI COMPLETAMENTO DELLA RETE FOGNARIA COMUNALE DI MAGNAGO - CAPOLUOGO E FRAZIONE BIENATE

CAPOLUOGO: VIA AGOSTINO GEMELLI, VIA BERNINI, VIA BOCCACCIO, VIA BRUNELLESCHI, VIA CARLO MONTANARI, VIA CARLO PORTA, VIA CARROCCIO, VIA CERVINO, VIA CESARE PAVESE, VIA DEGLI IRIS, VIA EINAUDI, VIA F.LLI CAIROLI, VIA F.LLI DI DIO, VIA FIRENZE, VIA FRANCESCO PETRARCA, VICOLO MISSORI, VIA NINO BIXIO, VIA PIER DELLE VIGNE, VIA PUCCINI, VIA RUGGIERO GRIECO, VIA SAN GAETANO, VIA SAN MARTINO, VIA SCIESA, VIA TOGLIATTI, VIA TRIESTE, VIA UNGARETTI, VIA VOLONTARI DEL SANGUE, VIA VOLTA.

FRAZIONE BIENATE: VIA DELLE ORCHIDEE, VIA DELLE ROSE, VIA DON BARONI, VIA DON GAGGERO, VIA DON MILANI, VIA ENRICO TOTI, VIA FABIO FILZI, VIA FRANCESCO BARACCA, VIA GIOVANNI XXIII, VIA GIOVANNI VERGA, VIA GOITO, VIA GRAZIA DELEDDA, VIA MAGELLANO, VIA MANTEGNA, VIA PESCHIERA, VIA PIRANDELLO, VIA SAN BARTOLOMEO, VIA SARDEGNA, VIA VENEZIA, VIA VITTORIO VENETO, VIA VOLTURNO.

3.9	*MAGNAGO - VIA CESARE PAVESE* PLANIMETRIA STATO DI FATTO - OPERE IN PROGETTO PROFILO LONGITUDINALE - SEZIONE TIPO

aggiornamenti			cod. progetto
n.	data		5642
			scala 1:200
			data Luglio 2013

Favini Costruzioni Srl del Gruppo Faustini
Sede operativa: Via San Bernardo, 81 - 20017 Rho (MI)
Tel. +39 02 9306363 - Fax +39 02 9305346
Sede legale: via Rose,1 25129 Brescia
favini.costruzioni@bscali.it www.gruppofaustini.it
Cod.Fisc. E P.IVA 03551070174 - Reg.delle Imposte di Brescia n.418551

BMB INGEGNERIA S.R.L.
Sede Legale: Via Sondrio, 55 - 20835 Muggiò (MB)
Tel. +39 039 2785540 - Fax +39 039 792684
studio@bmbingegneria.net
www.bmbingegneria.net
Codice Fiscale 04780760965
Partita IVA 04780760965
R.E.A. MB 1886967
Iscriz. C.C.I.A.A. n° 04780760965

Classificazione 23S13PD