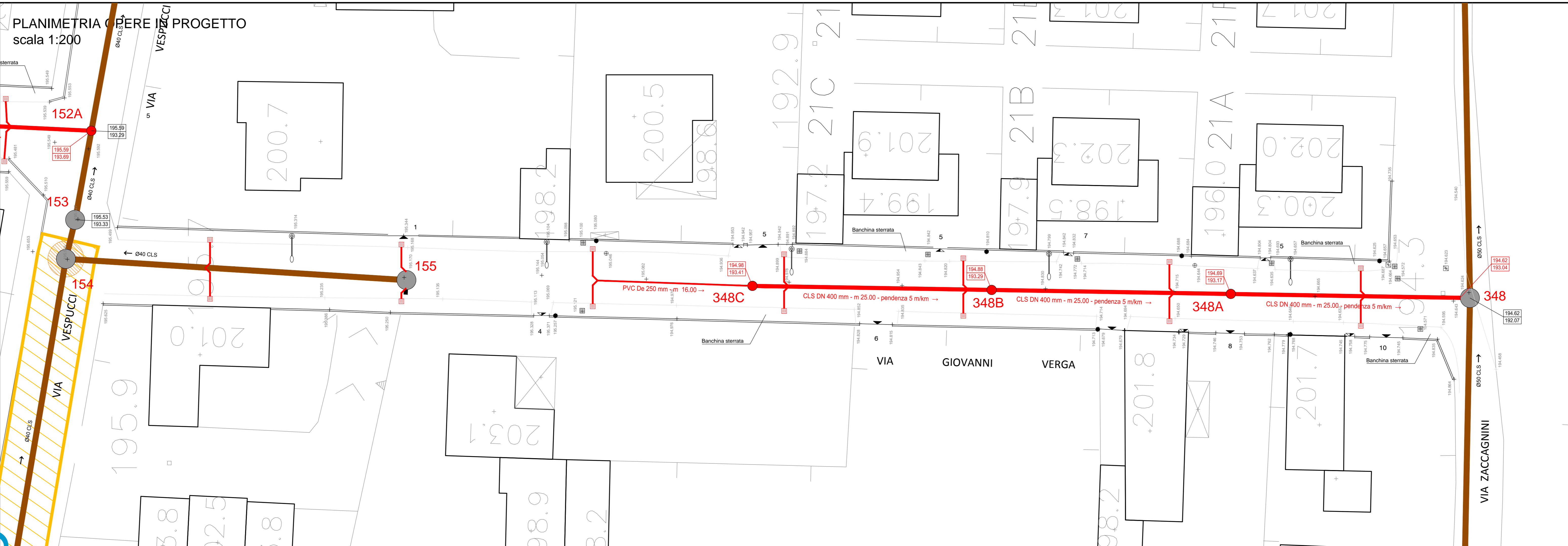
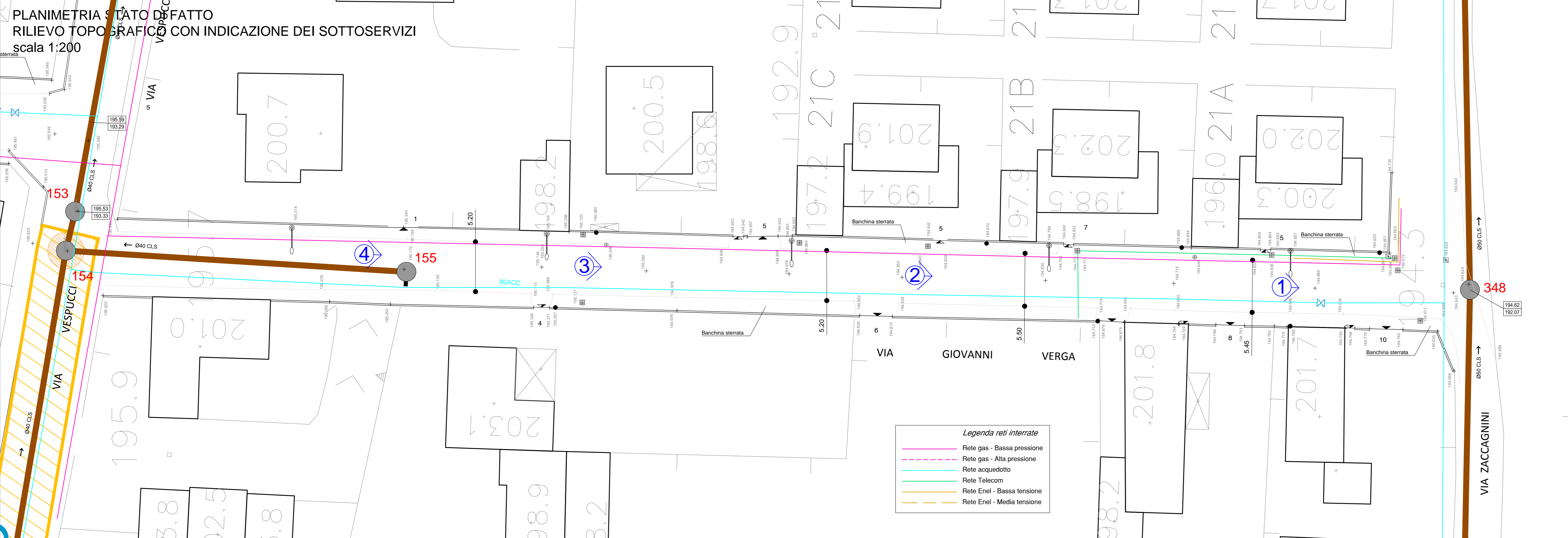




Indicazione Fotografia



PROFILO LONGITUDINALE RETE DI FOGNATURA IN PROGETTO

scala 1:200/1:100

PICCHETTI RILIEVO	108	107	106	105	104	103	102	101	100
QUOTE TERRENO	198.86	198.86	198.85	198.85	198.83	198.72	198.60	198.47	198.42
DISTANZE PARZIALI		11.80	9.40	5.60	13.40	6.00	8.80	16.20	
DISTANZE PROGRESSIVE	70.00	72.20	78.40	78.80	84.40	91.40	92.80	100.00	100.00
VIA GIOVANNI VERGA									
PROGRESSIVA: 0 QUOTA BASE	190								
CAMERETTA	348C		348B		348A			348	
QUOTA FONDO	194.41		193.20		192.17			191.00	
DISTANZE PARZIALI		25.00		25.00		25.00		25.00	
DISTANZE PROGRESSIVE	70.00		95.00		120.00		145.00		170.00
PENDENZA (MKM)		5.00		5.00		5.00		5.00	
DATI CONDOTTA		CLS DN 400 mm		CLS DN 400 mm		CLS DN 400 mm		CLS DN 400 mm	

Scheda monografica

Cameretta d'ispezione

n. 348

Comune	CAPOLUOGO	Provincia	BS
Indirizzo	VIA GIOVANNI VERGA	Municipio	Comune
Categoria	Cameretta d'ispezione	Importo	€ 1.000,00
Descrizione	PROVVEDIMENTO	Provincia	BS
Capitolo	VIA GIOVANNI VERGA	Partenza	A via
Conto	5.000,00	Chiusura	Chiusura
Autore	B. M. P.	Stato	Chiusura
Stato	Chiusura	Chiusura	Chiusura
Chiusura	Chiusura	Chiusura	Chiusura
Chiusura	Chiusura	Chiusura	Chiusura
Chiusura	Chiusura	Chiusura	Chiusura
Chiusura	Chiusura	Chiusura	Chiusura
Chiusura	Chiusura	Chiusura	Chiusura

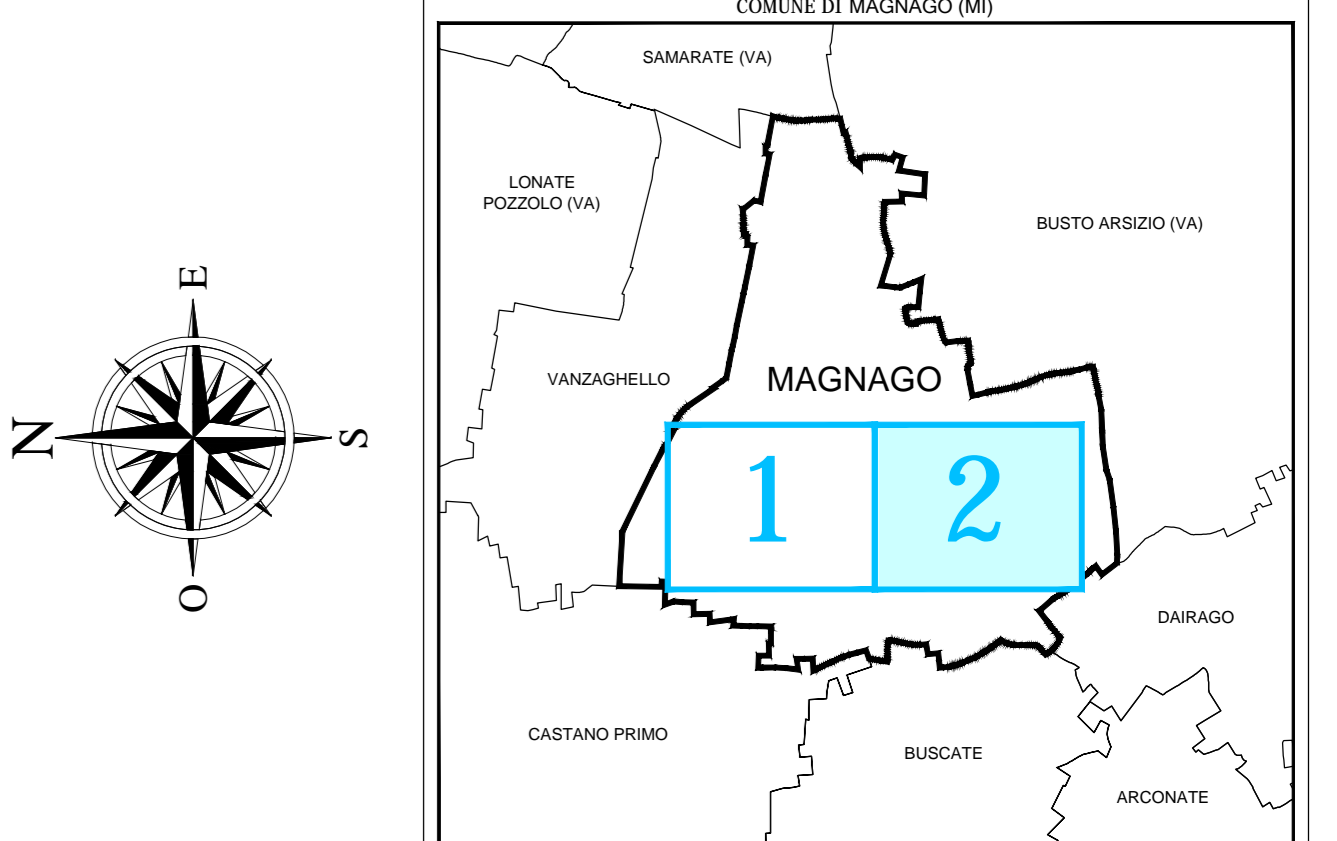
AGNINI

LEGENDA OPERE DI FOGNATURA

- 150** CAMERETTA DI ISPEZIONE
- +** INNESTO
- +** CADITOIA
- +** POZZO PERDENTE
- +** STAZIONE DI SOLLEVAMENTO
- +** SFORATORE DI PIENA
- +** SEPARATORE
- +** VASCA DI PRIMA PIOGGIA
- +** CAMERETTE NON APERTE
- +** AREE INGOMBRO VASCA VOLANO
- +** ZONE DI DIFFICILE RILIEVAZIONE
- +** QUOTA CHIUSURA CAMERETTA ISPEZIONE
- +** QUOTA FONDO TUBO
- +** DIAMETRO CONDOTTA E SCORRIMENTO
- +** RETE ACQUE MISTE
- +** RETE ACQUE NERE
- +** RETE ACQUE BIANCHE
- +** ACQUE SFORATE
- +** RETE ACQUE MISTE IN PRESSIONE
- +** RETE ACQUE BIANCHE IN PRESSIONE
- +** ACQUE SFORATE IN PRESSIONE
- +** INTERCONNESSIONI TRA RETI
- +** COLLETTORI T.A.M.
- +** COLLETTORI ARNO-FILE-TENORE
- +** COLLEGAMENTI (POTIZZATI)
- +** FOGNATURA MISTA DA REALIZZARE
- +** POZZETTO A CADITOIA PER ACCOLTA ACQUE METEORICHE
- +** FOGNATURA NERA DA REALIZZARE

LEGENDA RILIEVO PLANOAUTIMETRICO

- +** ACCESSO PEDONALE
- +** ACCESSO CARROZZA
- +** CHIUSURA FOGNATURA
- +** PALO ENEL/TELECOM
- +** PALO ILLUMINAZIONE PUBBLICA
- +** PLUVIALE
- +** CHIUSURA TELECOM
- +** SARACINESCA/PIANTE ACQUEDOTTO
- +** SARACINESCA GAS
- +** CHIUSURA ENEL
- +** CHIUSURA SENZA INDICAZIONE
- +** PUNTI BATTUTI CON QUOTA ALTIMETRICA ESPRESSA IN METRI



PROGETTO DEFINITIVO

LAVORI DI COMPLETAMENTO DELLA RETE FOGNARIA COMUNALE DI MAGNAGO - CAPOLUOGO E FRAZIONE BIENATE

CAPOLUOGO: VIA AGOSTINO GEMELLI, VIA BERINI, VIA BOCCACCIO, VIA BRUNELLESCHI, VIA CARLO MONTANARI, VIA CARLO PORTA, VIA CARROCCIO, VIA CERVINO, VIA CESARE PAVESI, VIA DEGLI IRIS, VIA ERMAIO, VIA F. L. CARLUCCI, VIA F. LU. DI DRIO, VIA FIRENZE, VIA FRANCESCO PETRARCA, VICOLO MISSORI, VIA NINO BIXIO, VIA PIER DELLE VIGNE, VIA PUCINI, VIA RUGGERO GRECO, VIA SAN GATIANO, VIA SAN MARTINO, VIA SCIOSA, VIA TOGLIATTI, VIA TRESTE, VIA UNGARITTI, VIA VOLONTARI DEL SANGUE, VIA VOLTA.

FRAZIONE BIENATE: VIA DELLE ORCHIDEE, VIA DELLE ROSE, VIA DON BARONI, VIA DON GAGGERO, VIA DON MILANI, VIA ENRICO TOTI, VIA FABIO FILZI, VIA FRANCESCO BARACCA, VIA GIOVANNI XIII, VIA GIOVANNI VERGA, VIA GOTTO, VIA GRAZIA DELEDDA, VIA MAGELLANO, VIA MANTEGNA, VIA PESCHIERA, VIA FERRANDOLO, VIA SAN BARTOLOMEO, VIA SARDEGNA, VIA VENEZIA, VIA VITTORIO VENETO, VIA VOLTURNO.

4.10 FRAZIONE BIENATE - VIA GIOVANNI VERGA - PLANIMETRIA STATO DI FATTO - OPERE IN PROGETTO - PROFILO LONGITUDINALE - SEZIONE TIPO

approvazione	loc. progetto	5642
n. data	data	1:200
	data	Luglio 2013

Favini Costruzioni Srl del Gruppo Faustini

BMB INGEGNERIA S.R.L.

Stato Liquidato - Via Sarnano, 10 - 20158 Milano (MI) - Tel. +39 02 76002511 - Fax +39 02 76002512

Capoluogo - Via Sarnano, 10 - 20158 Milano (MI) - Tel. +39 02 76002511 - Fax +39 02 76002512

www.bmbingegneria.it