

PLANIMETRIA STATO DI FATTO
RILIEVO TOPOGRAFICO CON INDICAZIONE DEI SOTTOSERVIZI
 Scala 1:200



PLANIMETRIA OPERE IN PROGETTO
 scala 1:200



Scheda monografica		N. 351	
CamereTTa d'ispezione	Aut. Imp. n. 04/10.026	Ag. Imp. n. 04/10.026	Aut. Imp. n. 04/10.026
Coordinate UTM	430121.1	5549833.1	430121.1
Coordinate Elev.	195.50	195.50	195.50
Coordinate Elev. In	195.50	195.50	195.50
Coordinate Elev. Out	195.50	195.50	195.50
Coordinate Elev. In (m)	195.50	195.50	195.50
Coordinate Elev. Out (m)	195.50	195.50	195.50
Coordinate Elev. (m)	195.50	195.50	195.50
Coordinate Elev. (m)	195.50	195.50	195.50

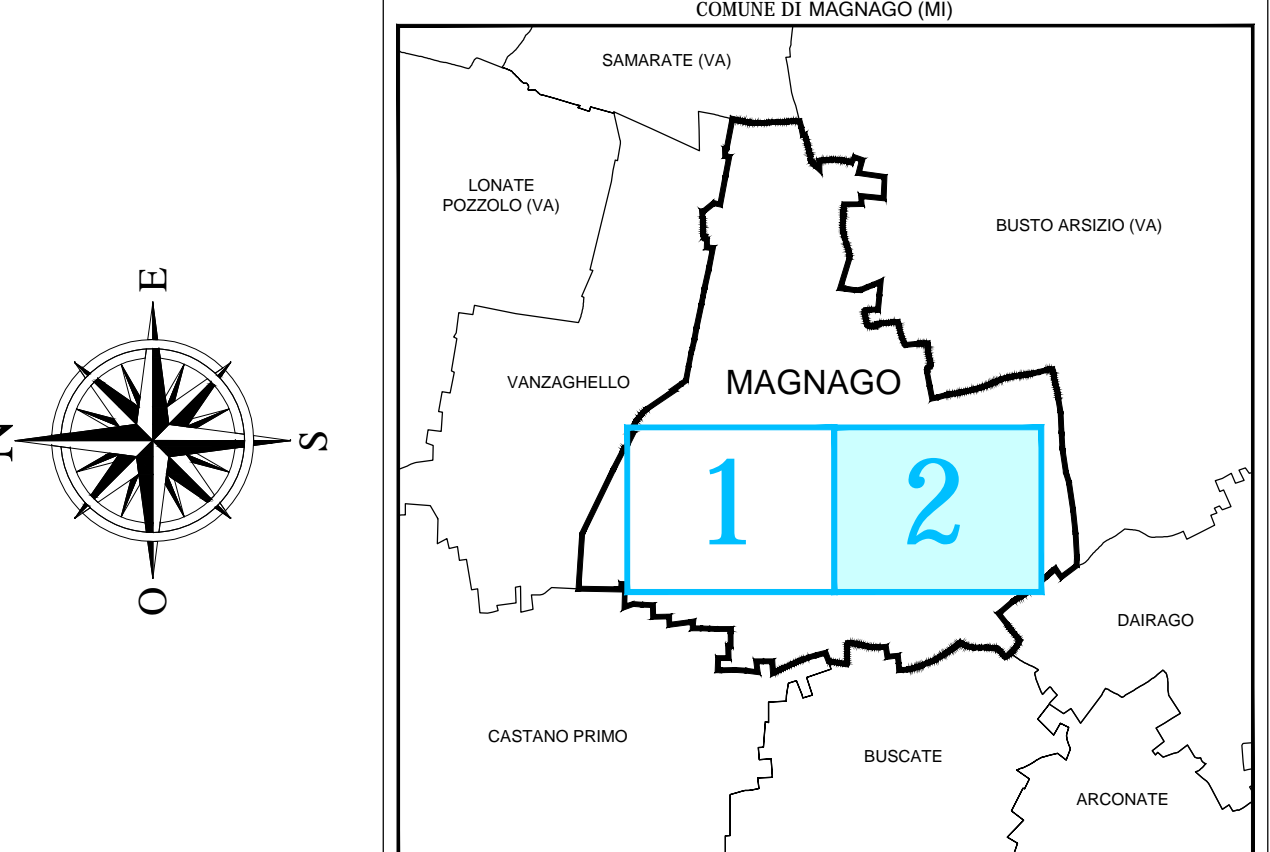
Coordinate UTM: 430121.1, 5549833.1, 430121.1
 Coordinate Elev.: 195.50, 195.50, 195.50
 Coordinate Elev. In: 195.50, 195.50, 195.50
 Coordinate Elev. Out: 195.50, 195.50, 195.50
 Coordinate Elev. (m): 195.50, 195.50, 195.50
 Coordinate Elev. (m): 195.50, 195.50, 195.50

LEGENDA OPERE DI SFORNATURA

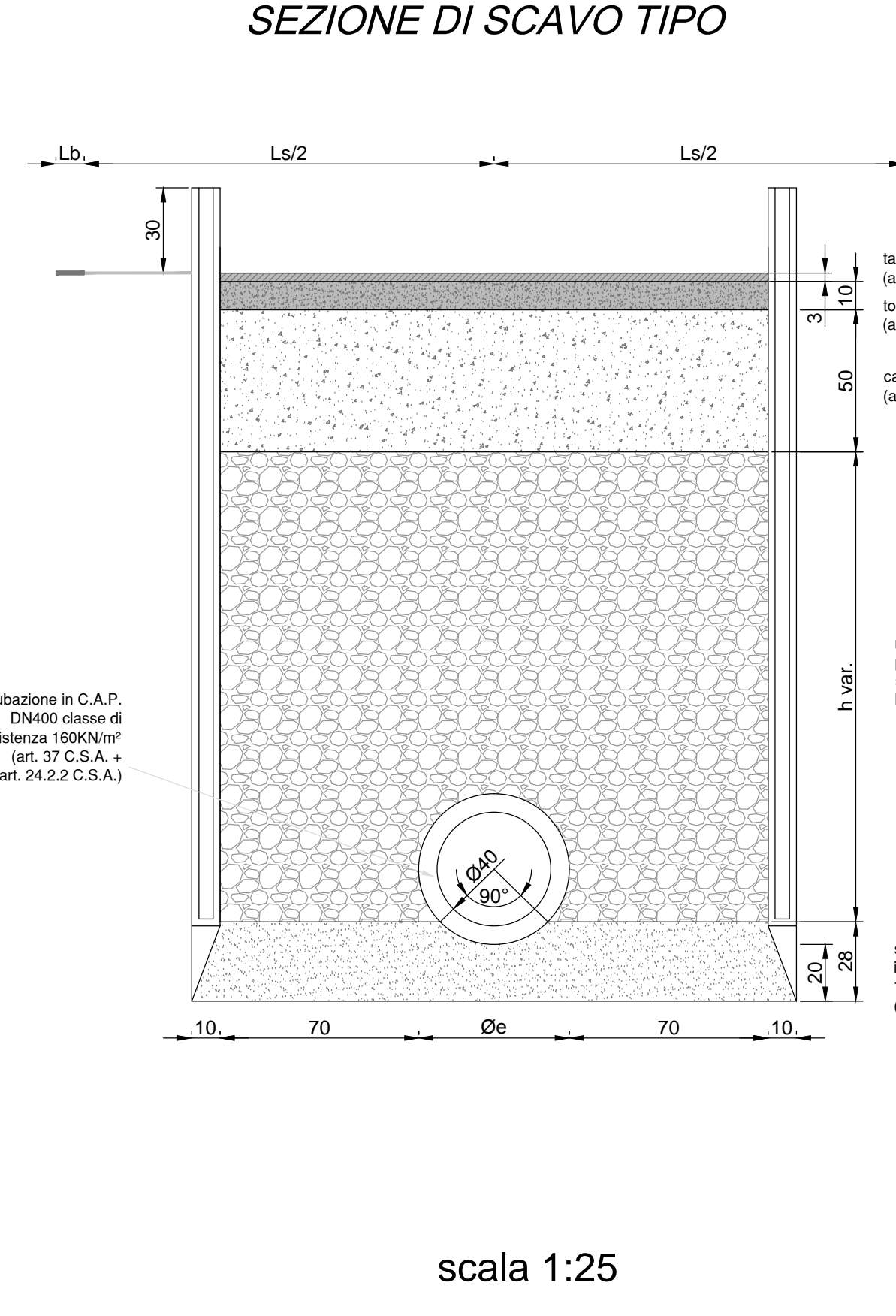

150	CAMEREtta DI ISPEZIONE	Ø30 CLS	DIAMETRO CONDOTTA E SCOPRIMENTO
	INNESTO		RETE ACQUE MISTE
	CADITOIA		RETE ACQUE NERE
	POZZO PERDENTE		RETE ACQUE BIANCHE
	STAZIONE DI SOLLEVAMENTO		ACQUE SFIORATE
	SFIORATORE DI PIENA		RETE ACQUE MISTE IN PRESSIONE
	SEPARATORE		RETE ACQUE BIANCHE IN PRESSIONE
	VASCA DI FIRMA PIOGGIA		ACQUE SFIORATE IN PRESSIONE
	CAMEREtte NON APERTE		INTERCONNESSIONE TRA RETI
	AREE INGOMBRO VASCA VOLANO		COLLETORE I.A.M.
	ZONE DI DIFFICILE RILIEVAZIONE		COLLETORE ARNO-RILE-TENORE
	ZONE CHE NECESSITANO DI ULTERIORI INDAGINI		COLLEGAMENTI IPOTIZZATI
	QUOTA CHIUSURA CAMEREtta ISPEZIONE		FOGNATURA MISTA DA REALIZZARE
	QUOTA FONDO TUBO		POZZETTO A CADITOIA PER RACCOLTA ACQUE METEORICHE
			FOGNATURA NERA DA REALIZZARE

LEGENDA RILIEVO PLANOALTIMETRICO

	ACCESSO PEDONALE		CHIUSURO TELECOM
	ACCESSO CARRUCCI		SARACINESCA/DIARANTE ACQUEDOTTO
	CHIUSURO FOGNATURA		SARACINESCA GAS
	PALO ENEL/TELECOM		CHIUSURO ENEL
	PALO ILLUMINAZIONE PUBBLICA		CHIUSURO SENZA INDICAZIONE
	PUBBLICITA'		PUNTI BATTUTI CON QUOTA ALTIMETRICA ESPRESSA IN METRI



PROFILO LONGITUDINALE RETE DI FOGNATURA IN PROGETTO
 scala 1:200/1:100



PROGETTO DEFINITIVO
LAVORI DI COMPLETAMENTO DELLA RETE FOGNARIA COMUNALE DI MAGNAGO - CAPOLUOGO E FRAZIONE BIENATE

CAPOLUOGO: VIA AGOSTINO GEMELLI, VIA BERNINI, VIA BOCCACCIO, VIA BRUNELLESCI, VIA CARLO MONTANARI, VIA CARLO PORTA, VIA CARROCCIO, VIA CERVINO, VIA CESARE PAVESE, VIA DEGLI IRISI, VIA EINAUDI, VIA F.LLI CAIROLI, VIA F.LLI DI DIO, VIA FIRENZE, VIA FRANCESCO PETRARCA, VIUOLO MISSORI, VIA NINO BARDI, VIA PIER DELLE VIGNE, VIA PICCOLI, VIA RUGGERO GRECO, VIA SAN GAETANO, VIA SAN MARTINO, VIA SCIESA, VIA TOGLIATTI, VIA TRIESTE, VIA UNGARETTI, VIA VOLONTARI DEL SANGUE, VIA VOLTA.

FRAZIONE BIENATE: VIA DELLE ORCHIEE, VIA DELLE ROSE, VIA DON BARDONI, VIA DON GAGGERO, VIA DON MILANI, VIA ENRICO TOTI, VIA FABIO FELZI, VIA FRANCESCO BARACCA, VIA GIOVANNI XXIII, VIA GIOVANNI VERGA, VIA GOITO, VIA GRAZIA DELEDDA, VIA MAGELLANO, VIA MANTEGNA, VIA PESCHIERA, VIA PRANDELLO, VIA SAN BARTOLOMEO, VIA SARDEGNA, VIA VENEZIA, VIA VITTORIO VENETO, VIA VOLTURNO.

4.12 FRAZIONE BIENATE - VIA GRAZIA DELEDDA PLANIMETRIA STATO DI FATTO - OPERE IN PROGETTO PROFILO LONGITUDINALE - SEZIONE TIPO		
aggiornamenti	cod. progetto	5642
n. data	scala	1:200
	data	Luglio 2013

Favini Costruzioni Srl
 del Gruppo Faustini

Sede operativa: Via San BernarDO, 61 - 20117 Rho (MI)
 Tel. +39 02 8090363 - Fax +39 02 8090346
 Sito Web: www.favini.com
 favini.costruzioni@fastel.it www.gruppofastini.it
 Cod. Fisc. E.P.A. 05651070154 - Reg. Imp. di Brescia n. 418851

BMB INGEGNERIA S.R.L.

Sede Legale: Via Sordani, 55 - 20855 Maggiò (MI) Codice Fiscale 04780700965
 Tel. +39 039 2788500 - Fax +39 039 782084 Partita IVA 04780700965
 www.bmbingegneria.it info@bmbingegneria.it R.E.A. MI 1886967
 Iscr. C.C.I.A.A. n. 04780700965

Classificazione 23513PD