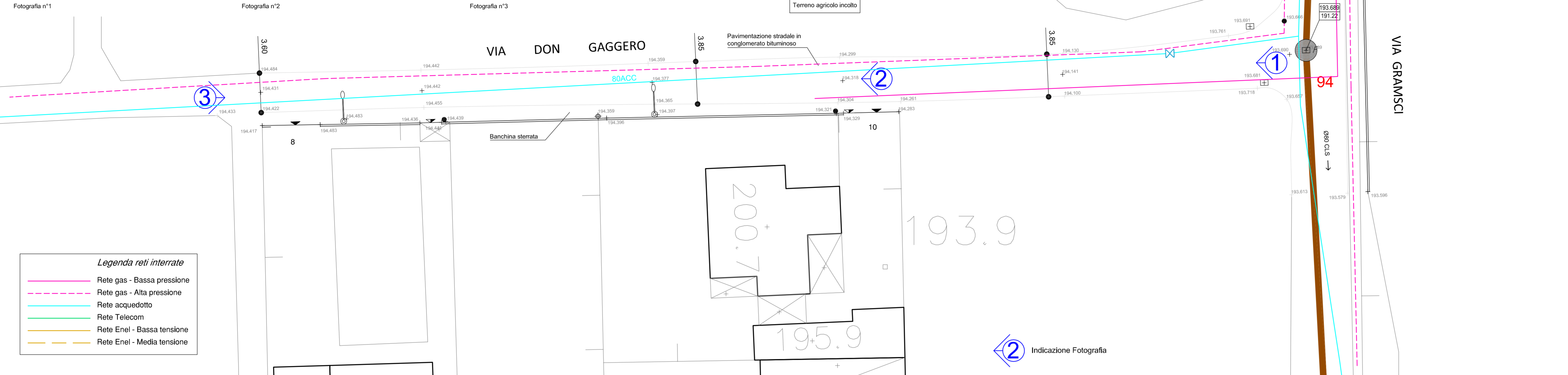
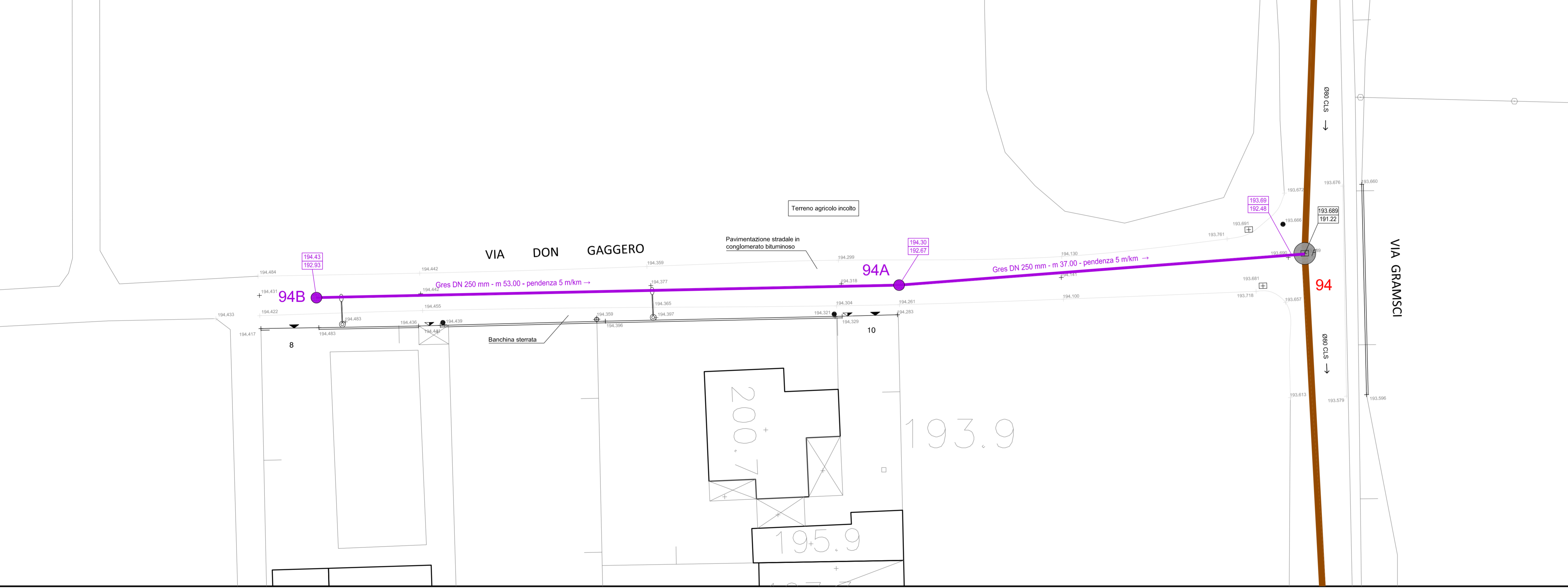



PLANIMETRIA STATO DI FATTO
RILIEVO TOPOGRAFICO CON INDICAZIONE DEI SOTTOSERVIZI
 scala 1:200



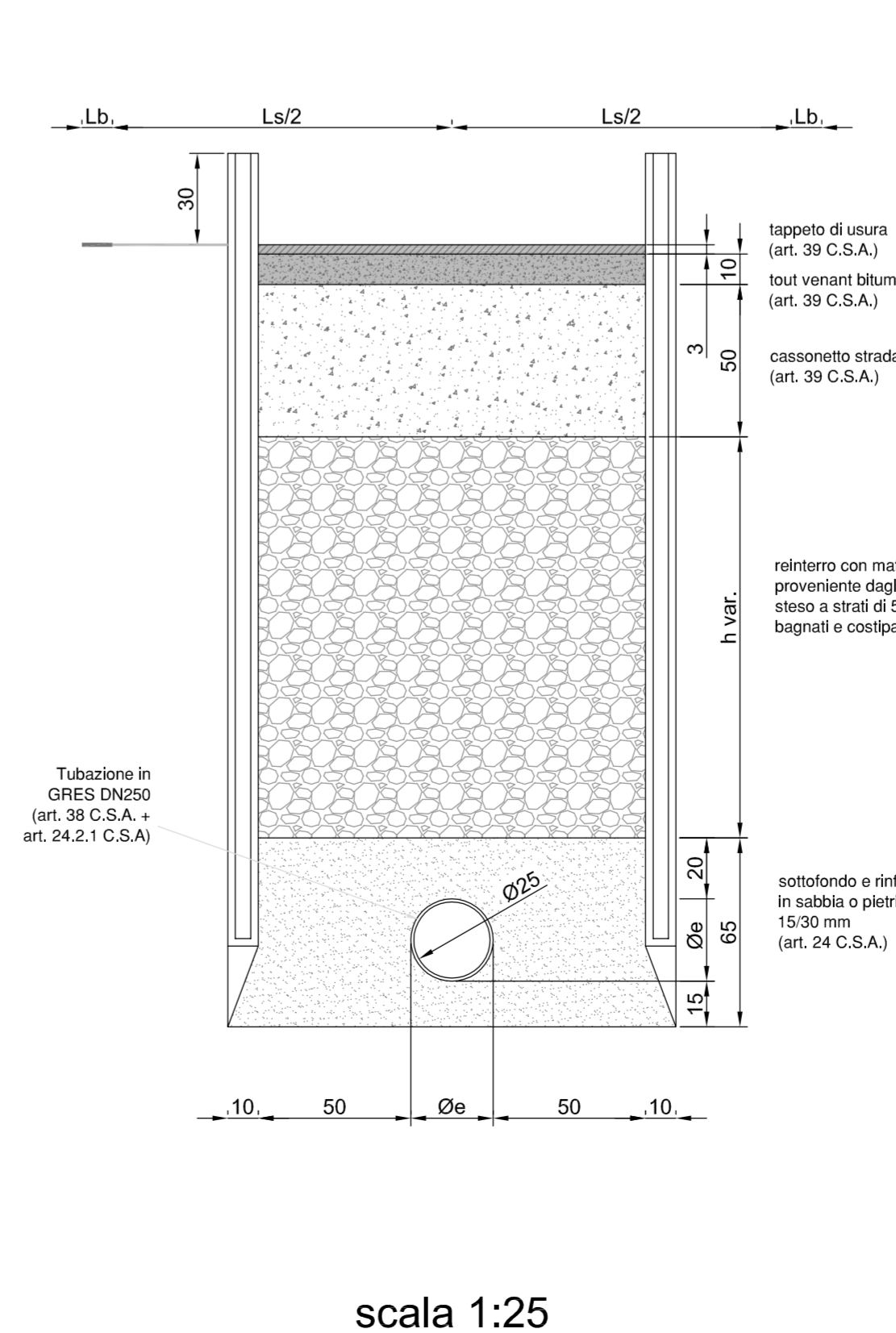
PLANIMETRIA OPERE IN PROGETTO
 scala 1:200



PROFILO LONGITUDINALE RETE DI FOGNATURA IN PROGETTO
 scala 1:200/1:100



SEZIONE DI SCAVO TIPO



scala 1:25

Scheda monografica
Cameretta d'ispezione n. 94

Comune	Comune di Magnago	Prov.	12 (Como)
Indirizzo	Via Antonio Gramsci	Superficie Piana	ASFA-10
Altitudine	194.43	Superficie Totale	CAMPIONARI
Stato	1	Poste	2
Area	10.00	Poste in Uso	0
Stato	1	Poste in Uso	0

Coordinata Nord	194.43	Quota di	191.22
Coordinata Est	194.43	Quota di	191.22
Quota di	194.43	Quota di	191.22
Quota di	194.43	Quota di	191.22
Quota di	194.43	Quota di	191.22

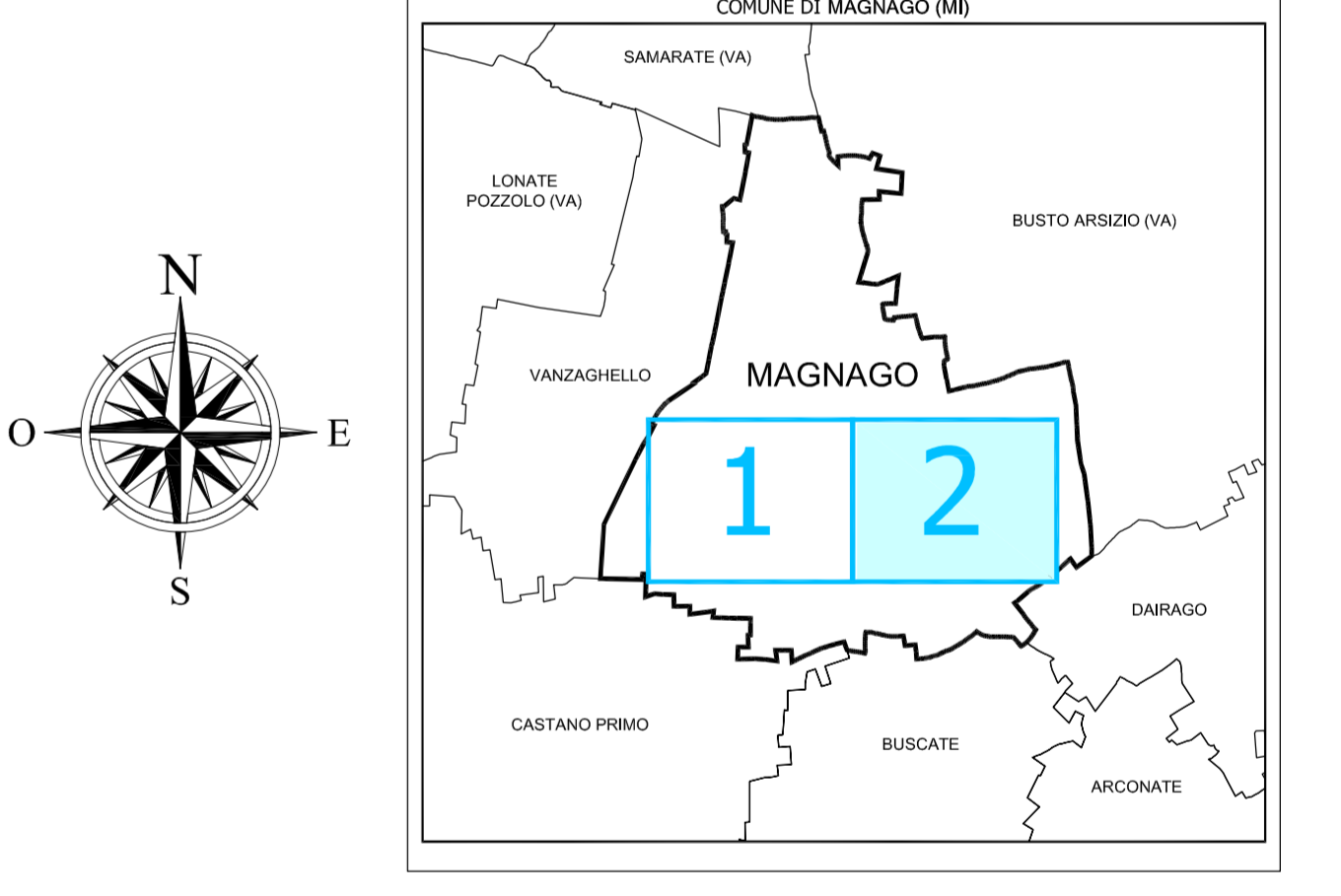
Schema	Descrizione	QD	Protezione	Quota	Lunghezza	Prese
Schema	1	194.43	191.22	191.22	10.00	2

LEGENDA OPERE DI FOGNATURA

- 150: CAMERETTA DI ISPEZIONE
- INNESTO
- CADITOIA
- POZZO PERDENTE
- STAZIONE DI SOLLEVAMENTO
- SFIORATORE DI PIENA
- SEPARATORE
- VASCA DI PRIMA PIOGGIA
- CAMERETTE NON APERTE
- AREE INGOMBRIE VASCA VOLANO
- ZONE DI DIFFICILE RILEVAZIONE
- ZONE CHE NECESSITANO DI ULTERIORI INDAGINI
- Ø300 CLS
- DIAMETRO CONDOTTA E SCORRIMENTO
- RETE ACQUE MISTE
- RETE ACQUE NERE
- RETE ACQUE BIANCHE
- ACQUE SFIORATE
- RETE ACQUE MISTE IN PRESSIONE
- RETE ACQUE BIANCHE IN PRESSIONE
- ACQUE SFIORATE IN PRESSIONE
- INTERCONNESSIONE TRA RETI
- COLLETTORE T.A.M.
- COLLETTORE ARNO-FILE-TENDORE
- COLLEGAMENTI IPOTIZZATI
- FOGNATURA MISTA DA REALIZZARE
- FOGNATURA NERA DA REALIZZARE
- QUOTA CHIUSINO CAMERETTA ISPEZIONE QUOTA FONDO TUBO

LEGENDA RILIEVO PIANOALTIMETRICO

- ACCESSO PEDONALE
- ACCESSO CARRIAIO
- CHIUSINO FOGNATURA
- PALO ENEL/TELECOM
- PALO ILLUMINAZIONE PUBBLICA
- PLUVIALE
- CHIUSINO TELECOM
- SARACINESCA/DRANTE ACQUEDOTTO
- SARACINESCA GAS
- CHIUSINO ENEL
- CHIUSINO SENZA INDICAZIONE
- PUNTI BATTUTI CON QUOTA ALTIMETRICA ESPRESSA IN METRI



PROGETTO DEFINITIVO
LAVORI DI COMPLETAMENTO DELLA RETE FOGNARIA COMUNALE DI MAGNAGO - CAPOLUOGO E FRAZIONE BIENATE

CAPOLUOGO: VIA AGOSTINO GEMELLI, VIA BERNINI, VIA BOCCACCIO, VIA BRUNELLESCHI, VIA CARLO MONTANARI, VIA CARLO PORTA, VIA CARROCCIO, VIA CERVINO, VIA CESARE PAVESI, VIA DEGLI IRIS, VIA EINAUDI, VIA F. LI CAIROLI, VIA F. LI DI DIO, VIA FIRENZE, VIA FRANCESCO PETRARCA, VIA WOLO MISSORI, VIA NINO BIXIO, VIA PIER DELLE VIGNE, VIA PUCINI, VIA RUGGERIO GRECO, VIA SAN GAETANO, VIA SAN MARTINO, VIA SCIESA, VIA TOGLIATTI, VIA TRIESTE, VIA UNGARETTI, VIA VOLONTARI DEL SANGUE, VIA VOLTA.

FRAZIONE BIENATE: VIA DELLE ORCHIDEE, VIA DELLE ROSE, VIA DON BARONI, VIA DON GAGGERO, VIA DON MILANI, VIA ENRICO TOTI, VIA FABIO FILZI, VIA FRANCESCO BARACCA, VIA GIOVANNI XXIII, VIA GIOVANNI VERGA, VIA GOTTI, VIA GRAZIA DELEDDA, VIA MARCELLANO, VIA MANTEGNA, VIA PESCHIERA, VIA PRANDELLO, VIA SAN BARTOLOMEO, VIA SARDEGNA, VIA VENEZIA, VIA VITTORIO VENETO, VIA VOLTURNO.

4.4

aggiornamenti		cod. progetto	5642
n.	data	scala	1:200
		data	Luglio 2013

Favini Costruzioni Srl
 del Gruppo Faustini

BMB INGEGNERIA S.R.L.

Sette Legate, Via Sordani, 55 - 20135 Milano (MI)
 Tel. +39 02 2765501 - Fax +39 02 2765504
 www.bmbingegneria.it

Codice Fiscale: 04780790965
 Partita IVA: 04780790965
 R.E.A. MB 189997
 Iscrizione: C.C.I.A.A. n° 04780790965