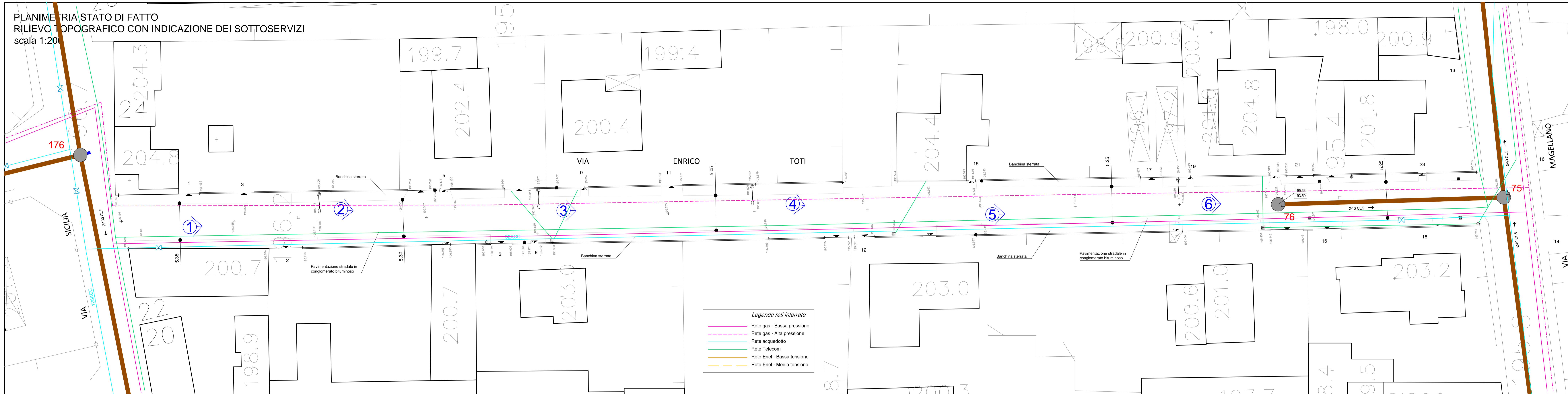




**PLANIMETRIA STATO DI FATTO
RILIEVO TOPOGRAFICO CON INDICAZIONE DEI SOTTOSERVIZI**
scala 1:200



Legenda reti interrate

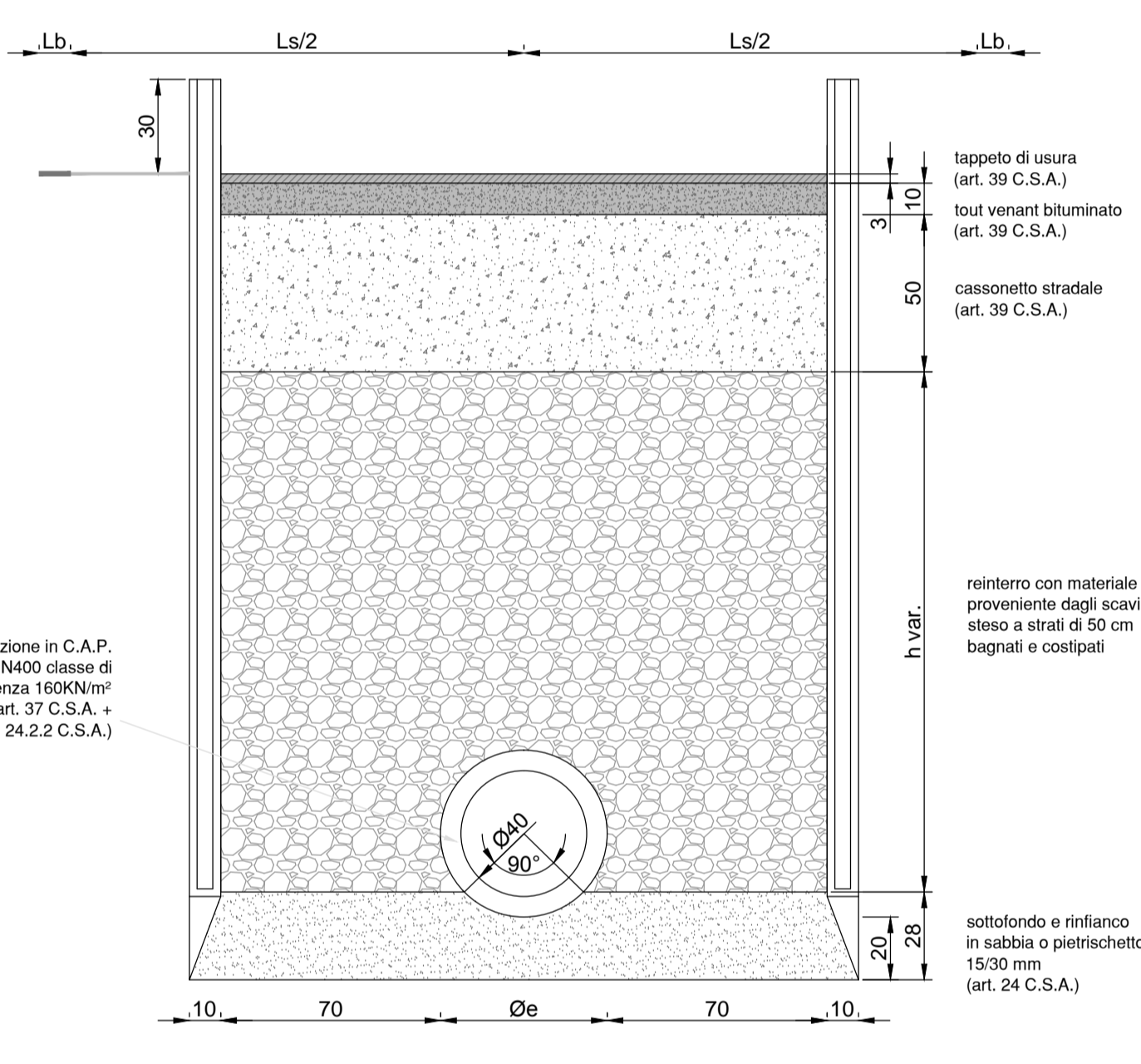
- Linea rosa: Rete gas - Bassa pressione
- Linea magenta: Rete gas - Alta pressione
- Linea verde: Rete acquedotto
- Linea azzurra: Rete Telecom
- Linea gialla: Rete Enel - Bassa tensione
- Linea arancione: Rete Enel - Media tensione

Scheda monografica

Cameretta d'ispezione

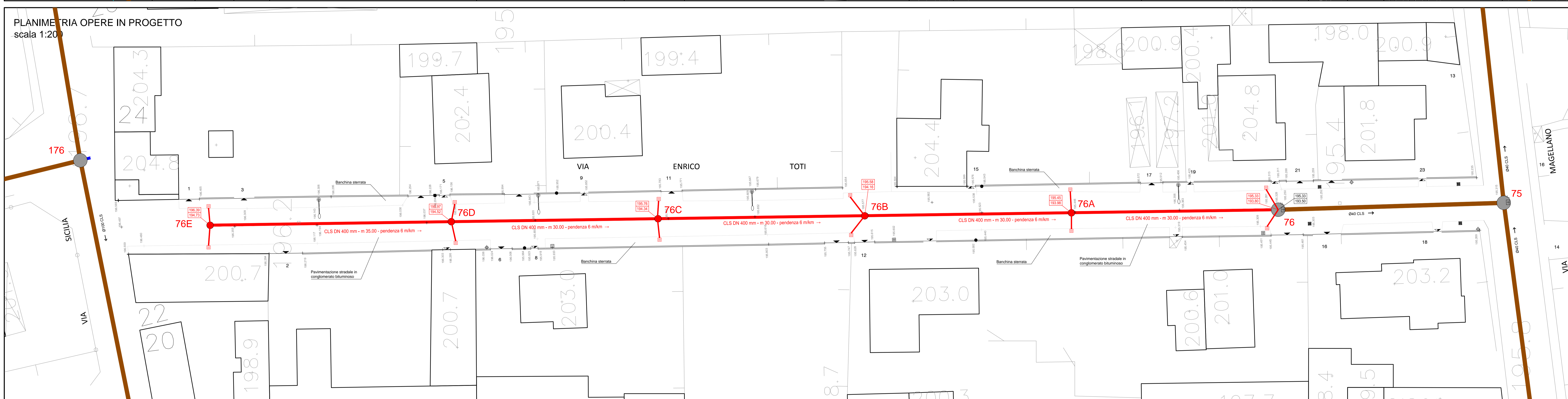
Progetto	176
Autore	FAVINI COSTRUZIONI
Collaboratori	FAVINI COSTRUZIONI
Cliente	COMUNE DI MAGNAGO
Indirizzo	VIA ENRICO TOTI
Località	FRAZIONE BIENATE
Comune	MAGNAGO (MI)
Provincia	MI
Paese	ITALIA
Scale	1:200
Disegnato	17/07/2013
Verificato	17/07/2013
Approvato	17/07/2013

SEZIONE DI SCAVO TIPO



scala 1:25

PLANIMETRIA OPERE IN PROGETTO
scala 1:200



LEGENDA OPERE DI FOGNATURA

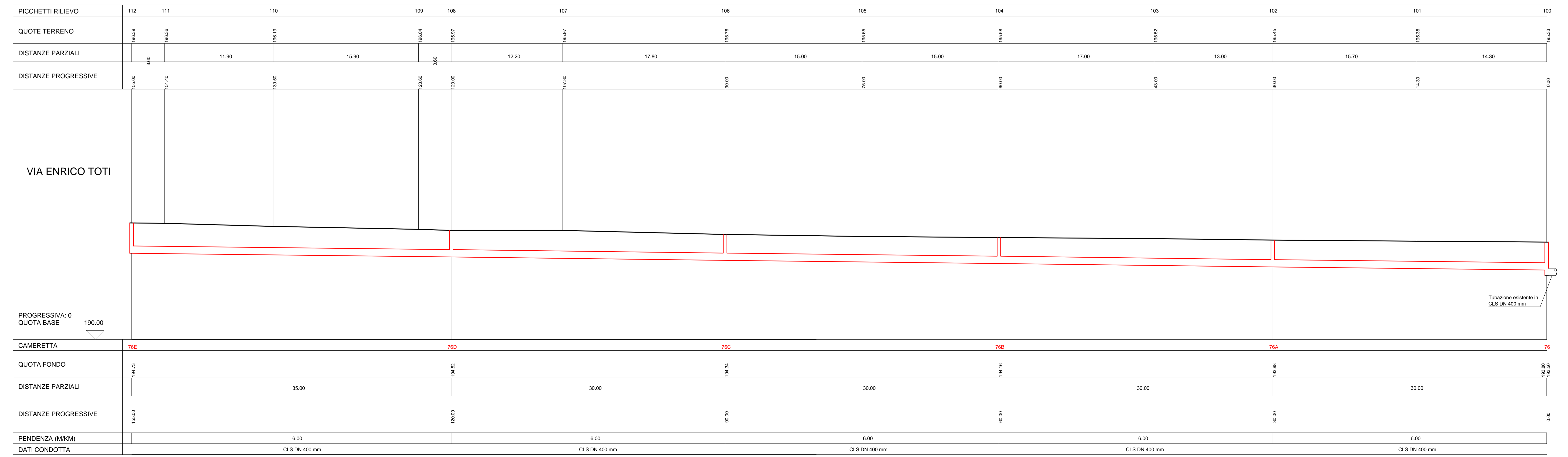
- 150: CAMERETTA DI ISPEZIONE
- INNESTO
- CADUTA
- POZZO PERDENTE
- STAZIONE DI SOLLEVAMENTO
- SPORATORE DI PISINA
- SEPARATORE
- VASCA DI PRIMA PIOGGIA
- CAMERETTE NON APERTE
- AREE INGOMBRO VASCA VULCANO
- ZONE DI OFFICILE RILEVAZIONE
- ZONE CHE NECESSITANO DI ULTERIORI INDIRIZZI
- QUOTA CHIAMATA CAMERETTA ISPEZIONE
- QUOTA FONDO TUBO

LEGENDA RILIEVO PLANOALTIMETRICO

- ACCESSO PEDONALE
- ACCESSO CARRIABILE
- CHIESINO FOGNATURA
- PAILO ENEL/TELECOM
- PAILO ELIMINAZIONE PUBBLICA
- PULVIZIALE
- CHIESINO TELECOM
- SARACINESCA/RIANTE ACQUEDOTTO
- SARACINESCA GAS
- CHIESINO ENEL
- CHIESINO SENZA INDICAZIONE
- PUNTI BATTUTI CON CALATA ALTIMETRICA ESPRESSA IN METRI



PROFILO LONGITUDINALE RETE DI FOGNATURA IN PROGETTO
scala 1:200/1:100



**PROGETTO DEFINITIVO
LAVORI DI COMPLETAMENTO DELLA RETE
FOGNARIA COMUNALE DI MAGNAGO -
CAPOLUOGO E FRAZIONE BIENATE**

CAPOLUOGO: VIA AGOSTINO GEMELLI, VIA BERNINI, VIA BOCCACCIO, VIA BRUNELLESCHI, VIA CARLO MONTANARI, VIA CARLO PORTA, VIA CARROCCO, VIA CERINO, VIA CESARE PAVISE, VIA DEGLI IRISI, VIA ENRICO, VIA F. LUI CAROLI, VIA F. LUI DI GIO, VIA FRENCO, VIA FRANCESCO FRATELLA, VICOLO MISSORI, VIA ANNO BIXIO, VIA PIER DELLE VIGNE, VIA PUCONI, VIA RUGGERO GRICO, VIA SANGAETANO, VIA SAN MARTINO, VIA SCIALA, VIA TOSIATI, VIA TRIFETE, VIA UNGARETTI, VIA VOLONTARI DEL SANGUE, VIA VOLTA.

FRAZIONE BIENATE: VIA DELLE ORCHIEDE, VIA DELLE ROSE, VIA DON BARONI, VIA DON GAGGERO, VIA DON LUANI, VIA ENRICO TOTI, VIA FABIO RIZZI, VIA FRANCESCO BARBERA, VIA GIOVANNI XXIII, VIA GIOVANNI VERGA, VIA GOTTI, VIA GRAZIA DELEDDA, VIA MAGELLANO, VIA MANTOVA, VIA PRESCHIERA, VIA PRANDIOLLO, VIA SAN BASTILIANO, VIA SARBESINA, VIA VENEZIA, VIA VITTORIO VENETO, VIA VOLTURNO.

**4.6 FRAZIONE BIENATE - VIA ENRICO TOTI
PLANIMETRIA STATO DI FATTO - OPERE IN PROGETTO
PROFILO LONGITUDINALE - SEZIONE TIPO**

aggiornamento	000	progetto	5642
n. data		scad.	1:200
		data	Luglio 2013

**Favini Costruzioni Srl
del Gruppo Faustini**

Via S. Maria, 10 - 20137 Milano (MI)
Tel. +39 02 58080000 - Fax +39 02 58080001
Sede legale: Via Bona 125/126
Sede operativa: Via S. Maria, 10 - 20137 Milano (MI)
www.favini.com

BMB INGEGNERIA S.R.L.

Via S. Maria, 10 - 20137 Milano (MI)
Tel. +39 02 58080000 - Fax +39 02 58080001
Sede legale: Via S. Maria, 10 - 20137 Milano (MI)
www.bmbingegneria.it