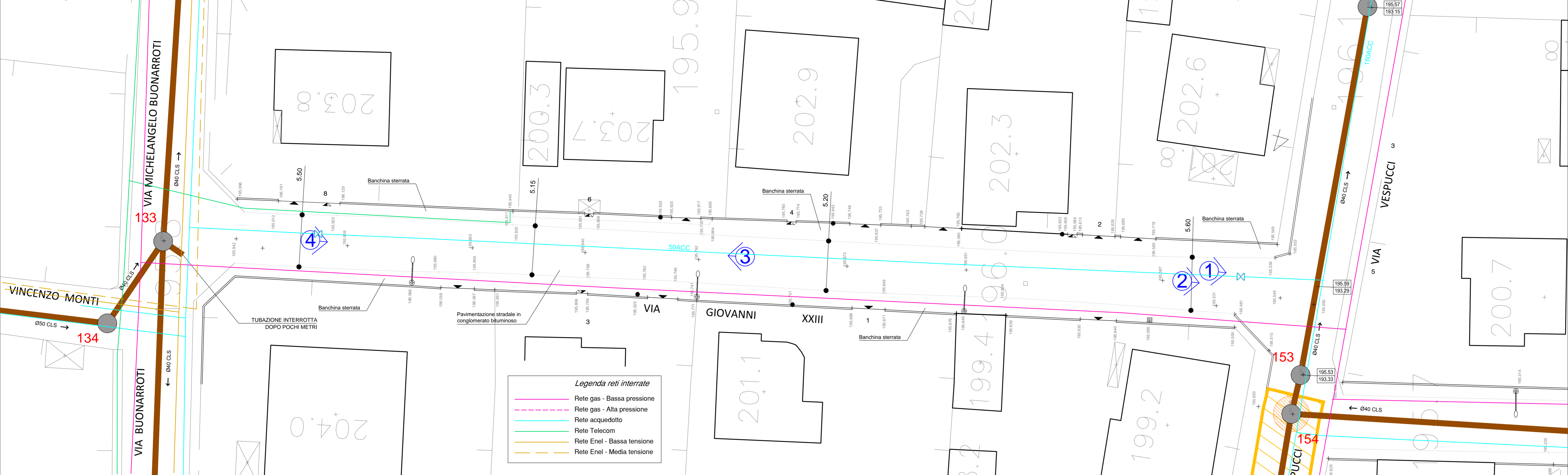


PLANIMETRIA STATO DI FATTO
RILIEVO TOPOGRAFICO CON INDICAZIONE DEI SOTTOSERVIZI
 scala 1:200

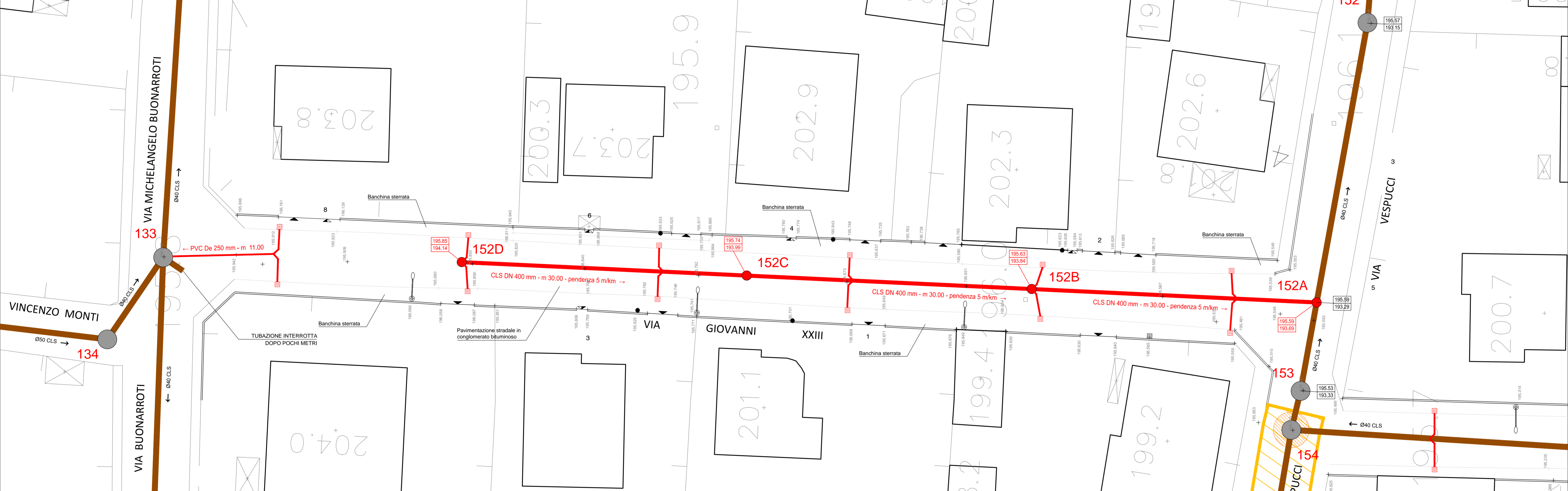


- Legenda reti interrante**
- Rete gas - Bassa pressione
 - Rete gas - Alta pressione
 - Rete acquedotto
 - Rete Telecom
 - Rete Enel - Bassa tensione
 - Rete Enel - Media tensione



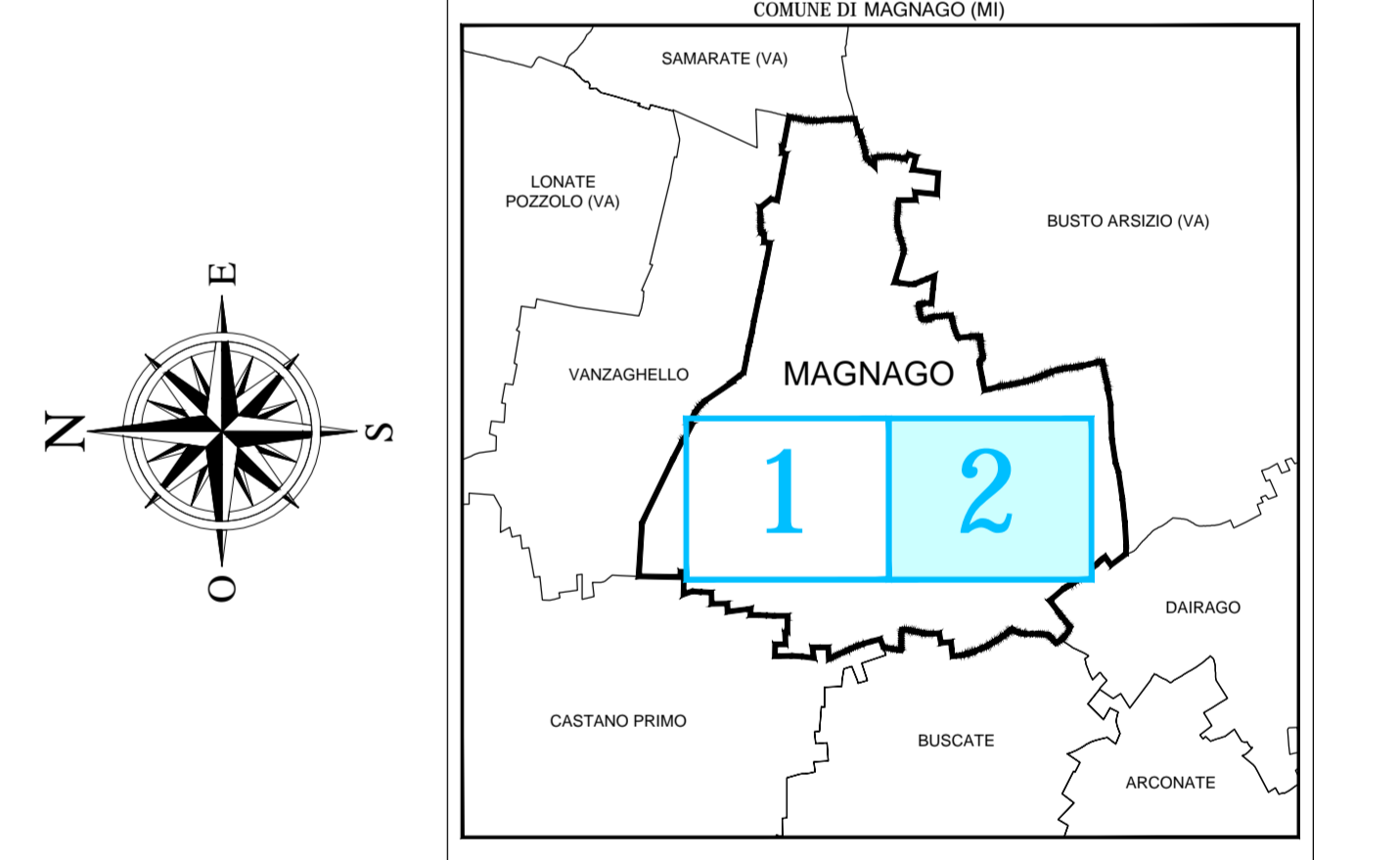
Indicazione Fotografica

PLANIMETRIA OPERE IN PROGETTO
 scala 1:200




- LEGENDA OPERE DI FOGNATURA**
- 150 CAMERETTA DI ISPEZIONE
 - INNESTO
 - CADITOIA
 - POZZO PENDENTE
 - STAZIONE DI SOLLEVAMENTO
 - SFORCATORE DI PIENA
 - SEPARATORE
 - VASCA DI PRIMA PIOGGIA
 - CAMERETTE NON APERTE
 - AREE INGOMBRO VASCA VOLANO
 - ZONE DI DIFFICILE RILIEVAMENTO
 - ZONE CHE NECESSITANO DI ALTERNI INDAGINI
 - QUOTA CHIUSURA CAMERETTA ISPEZIONE
 - QUOTA FONDO TUBO
 - DIAMETRO CONDOTTA E SCORRIMENTO
 - RETE ACQUE MISTE
 - RETE ACQUE NERE
 - RETE ACQUE BIANCHE
 - ACQUE SFORATE
 - RETE ACQUE MISTE IN PRESSIONE
 - RETE ACQUE BIANCHE IN PRESSIONE
 - INTERCONNESSIONE TRA RETI
 - COLLETTORE T.A.M.
 - COLLETTORE ARNO-RILE-TENORE
 - COLLEGAMENTI IPOTIZZATI
 - FOGNATURA MISTA DA REALIZZARE
 - POZZETTO A CADITOIA PER RACCOLTA ACQUE METEORICHE
 - FOGNATURA NERA DA REALIZZARE

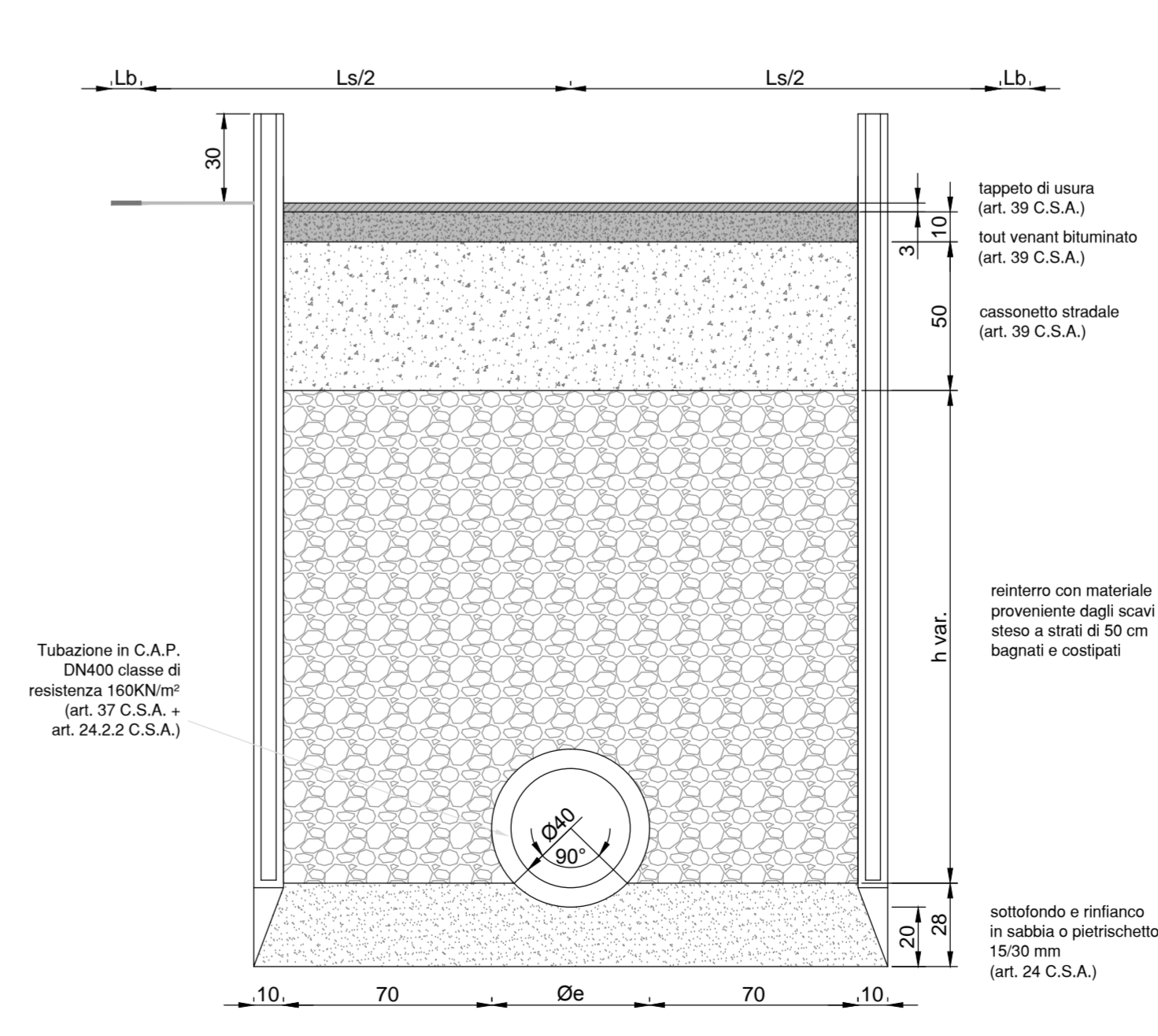
- LEGENDA RILIEVO PLANOALTIMETRICO**
- ▲ ACCESSO PEDONALE
 - ▲ ACCESSO CARRAIO
 - F C F CHIUSSINO FOGNATURA
 - PALO ENEL/TELECOM
 - PALO ILLUMINAZIONE PUBBLICA
 - PLUVIALE
 - CHIUSSINO TELECOM
 - SARACINESCA/DRANTE ACQUEDOTTO
 - SARACINESCA GAS
 - CHIUSSINO ENEL
 - CHIUSSINO SENZA INDICAZIONE
 - PUNTI BATTUTI CON QUOTA ALTIMETRICA ESPRESSA IN METRI



PROFLO LONGITUDINALE RETE DI FOGNATURA IN PROGETTO
 scala 1:200/1:100



SEZIONE DI SCAVO TIPO



scala 1:25



PROGETTO DEFINITIVO
LAVORI DI COMPLETAMENTO DELLA RETE FOGNARIA COMUNALE DI MAGNAGO - CAPOLUOGO E FRAZIONE BIENATE

CAPOLUOGO: VIA AGOSTINO GEMELLI, VIA BERNINI, VIA BOCCACCIO, VIA BRUNELLESCHI, VIA CARLO MONTANARI, VIA CARLO PORTA, VIA CARROCCIO, VIA CERVINO, VIA CESARE PAVESE, VIA DEGLI IRIS, VIA EINAUDI, VIA F.LLI CAIROLI, VIA F.LLI DI DIO, VIA FIRENZE, VIA FRANCESCO PETRARCA, VICOLO MISSORI, VIA NINO BIRDI, VIA PIER DELLE VIGNE, VIA PICCINI, VIA RUGGERIO GRECO, VIA SAN GAETANO, VIA SAN MARTINO, VIA SCIESA, VIA TOGLIATTI, VIA TRIESTE, VIA UNGARETTI, VIA VOLONTARI DEL SANGUE, VIA VOLTA.

FRAZIONE BIENATE: VIA DELLE ORCHIESE, VIA DON BARDI, VIA DON GAGGERO, VIA DON MILANI, VIA ENRICO TOTI, VIA FABIO FLZI, VIA FRANCESCO BARACCA, VIA GIOVANNI XXIII, VIA GIOVANNI VERGA, VIA GOITO, VIA GRAZIA DELEDDA, VIA MAGELLANO, VIA MANTEGNA, VIA PESCHIERA, VIA FRANGELLO, VIA SAN BARTOLOMEO, VIA SARDEGNA, VIA VENEZIA, VIA VITTORIO VENETO, VIA VOLTURNO.

4.9 FRAZIONE BIENATE - VIA GIOVANNI XXIII PLANIMETRIA STATO DI FATTO - OPERE IN PROGETTO PROFLO LONGITUDINALE - SEZIONE TIPO

aggiornamenti	cod progetto	5642
n. data	scala	1:200
	data	Luglio 2013

Favini Costruzioni Srl del Gruppo Faustini
 Sede operativa: Via San Bernardo, 81 - 20117 Rho (MI)
 Tel. +39 02 9208263 - Fax +39 02 9203346
 Sito Web: www.favini.it
 Email: favini@favini.it

BMB INGEGNERIA S.R.L.
 Sede Legale: Via Sandro, 55 - 20155 Muggiò (MI)
 Tel. +39 039 2789540 - Fax +39 039 792084
 Email: info@bmbingegneria.it
 www.bmbingegneria.it

Cod. Fisc. E.P. IVA 05510701514 - Reg. delle Imprese di Brescia n.418551

Classificazione: 23S13PD