## PLANIMETRIA STATO DI FATTO
## RILIEVO TOPOGRAFICO CON INDICAZIONE DEI SOTTOSERVIZI
scala 1:200

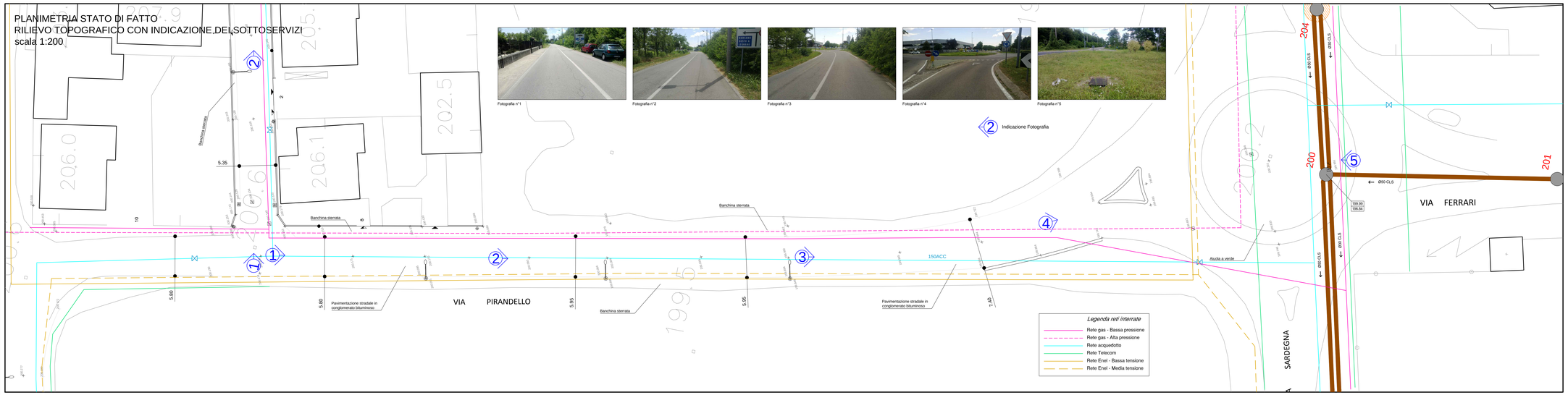


## PLANIMETRIA OPERE IN PROGETTO
scala 1:200

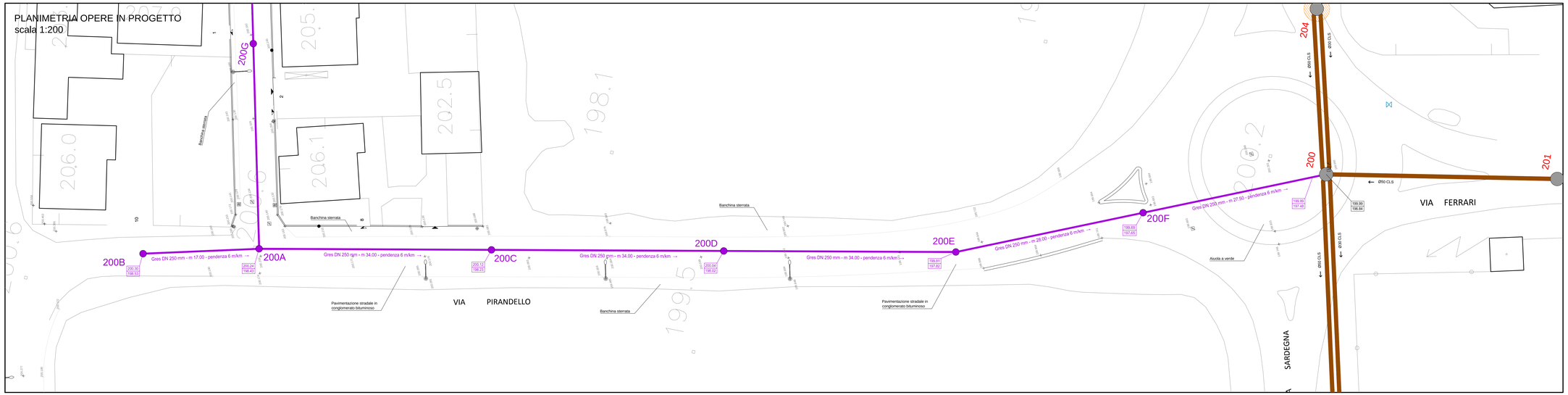


## PROFILO LONGITUDINALE RETE DI FOGNATURA IN PROGETTO
scala 1:200/1:100

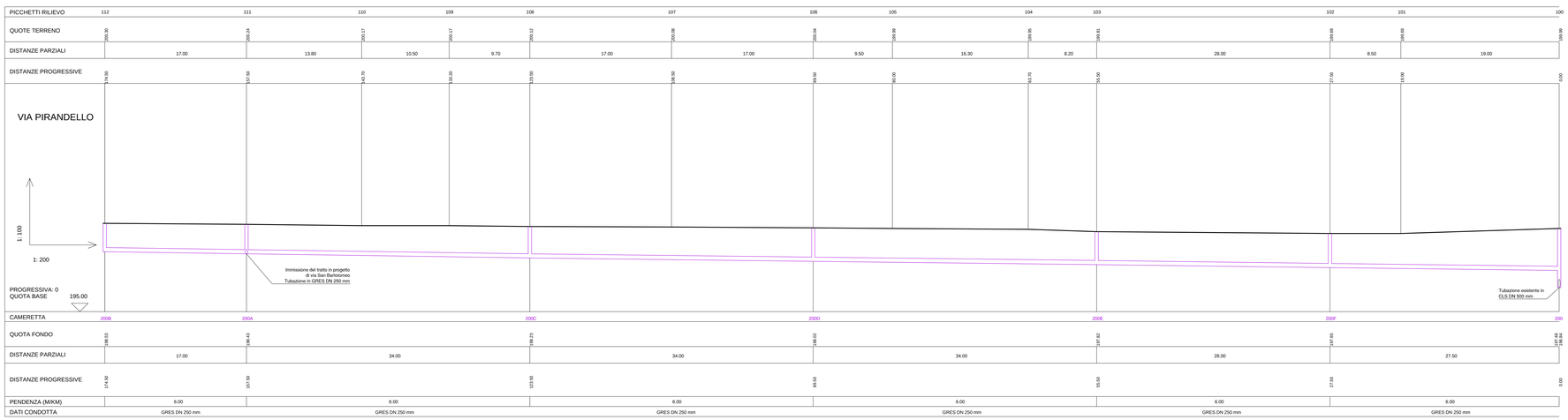


### SEZIONE DI SCAVO TIPO

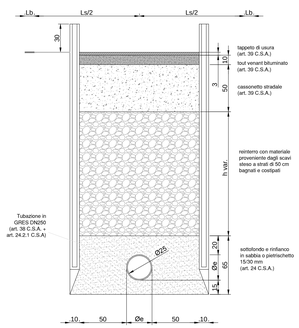


scala 1:25

Scheda monografica

N. 200

## Cameretta d'ispezione

| | | | |
|---|---|---|---|
| Commessa | CAP PIOLTELL | Rilevato | Si |
| Responsa dal | CERCO | Stato | Esistente |
| Tipologia | **Cameretta d'ispezione** | Superficie Fisica | TERRA |
| Comune | MAGNAGO (CITTA') | Posizione Strada | SPARTITRAFFICO |
| Via/Piazza | Via Bernini | Posizione Sigillo | A nido |
| Cimo | | Tipo Sigillo | Wheaff 50x75cm |
| Schema | | Tipo Chiusino | Ghisa |
| | | Dati Telaio | CIL RETTANGOLARE 50x75x7cm |
| | | Dati Pozzetto | Cemento prescorpo, RETTANGOLARE 120x150cm |
| | | Profondo [cm] | |
| | | Presenza Banchina | Si |
| | | Note | ALLIVEDO CANALIZZATO, MURETTO SEPARATORE DELLE LINEE H 200 |
| Coordinate Nord | 5047295.147 | | |
| Coordinate Est | 1480700.168 | | |
| Quota Sigillo [m slm] | 199.993 | | |
| Profondità [cm] | 299 | | |
| Quota Fondo [m slm] | 197.101 | | |
| Sist. Coordinate | Gauss-Boaga | | |

| [ Schema Ingressi/Uscite Fossi Principali ] | | | | | | |
|---|---|---|---|---|---|---|
| Tipo Fosso | Dati Condotta | Descrizione | OID | Profondità [cm] | Quota Scorr [m slm] | Lunghezza [m] | Pendenza |
| | | | | | 197.101 | | |
| ENTRATA | Fognatura Mista a 30 CLS | Linea | 204 | 315 | 196.847 | 24.246 | 0% |
| USCITA_FX | Fognatura Mista a 30 CLS | Linea | 198 | 315 | 196.847 | 40.174 | 0.25% |

| [ Schema Ingressi/Uscite Innesti e Allacci ] | | | | | | |
|---|---|---|---|---|---|---|
| Tipo Fosso | Dati Condotta | Descrizione | OID | Profondità [cm] | Quota Scorr [m slm] | Lunghezza [m] | Pendenza |
| | | | | | 196.847 | | |
| ENTRATA_EX | Fognatura Mista a 30 CLS | Linea | 204 | 314 | 196.847 | 24.246 | 0% |
| ENTRATA_EX | Fognatura Mista a 30 CLS | Linea | 201 | 311 | 197.207 | 33.608 | 0.926% |
| USCITA_FX | Fognatura Mista a 30 CLS | Linea | 198 | 314 | 196.847 | 40.574 | 0.198% |

I dati sono stati raccolti ed elaborati secondo le specifiche della Regione Lombardia ai sensi della DGR n. 8/8826 del 27 novembre 2007

## LEGENDA OPERE DI FOGNATURA

- CAMERETTA DI ISPEZIONE
- INNESTO
- CADITOIA
- POZZO PERDENTE
- STAZIONE DI SOLLEVAMENTO
- SFIORATORE DI PIENA
- SEPARATORE
- VASCA DI PRIMA PIOGGIA
- CAMERETTE NON APERTE
- AREE INGOMBRO VASCA VOLANO
- ZONE DI DIFFICILE RILEVAZIONE
- ZONE CHE NECESSITANO DI ULTERIORI INDAGINI
- DIAMETRO CONDOTTA E SCORRIMENTO
- RETE ACQUE MISTE
- RETE ACQUE NERE
- RETE ACQUE BIANCHE
- ACQUE SFIORATE
- RETE ACQUE MISTE IN PRESSIONE
- RETE ACQUE BIANCHE IN PRESSIONE
- ACQUE SFIORATE IN PRESSIONE
- INTERCONNESSIONE TRA RETI
- COLLETTORE T.A.M.
- COLLETTORE ARNO-RILE-TENORE
- COLLEGAMENTI IPOTIZZATI
- FOGNATURA MISTA DA REALIZZARE
- FOGNATURA NERA DA REALIZZARE
- QUOTA CHIUSINO CAMERETTA ISPEZIONE / QUOTA FONDO TUBO

## LEGENDA RILIEVO PLANOALTIMETRICO

- ACCESSO PEDONALE
- ACCESSO CARRAIO
- CHIUSINO FOGNATURA
- PALO ENEL/TELECOM
- PALO ILLUMINAZIONE PUBBLICA
- PLUVIALE
- CHIUSINO TELECOM
- SARACINESCA/IDRANTE ACQUEDOTTO
- SARACINESCA GAS
- CHIUSINO ENEL
- CHIUSINO SENZA INDICAZIONE
- PUNTI BATTUTI CON QUOTA ALTIMETRICA ESPRESSA IN METRI

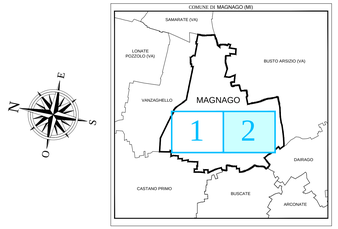


CAP

PROGETTO DEFINITIVO

# LAVORI DI COMPLETAMENTO DELLA RETE FOGNARIA COMUNALE DI MAGNAGO - CAPOLUOGO E FRAZIONE BIENATE

CAPOLUOGO: VIA AGOSTINO GEMELLI, VIA BERNINI, VIA BOCCACCIO, VIA BRUNELLESCHI, VIA CARLO MONTANARI, VIA CARLO PORTA, VIA CARROCCIO, VIA CERVINO, VIA CESARE PAVESE, VIA DEGLI IRIS, VIA EINAUDI, VIA F.LLI CAIROLI, VIA F.LLI DI DIO, VIA FIRENZE, VIA FRANCESCO PETRARCA, VICOLO MISSORI, VIA NINO RIMO, VIA PER DELLE VIGNE, VIA PUCCINI, VIA RUGGIERO GRECO, VIA SAN GAETANO, VIA SAN MARTINO, VIA SCIESA, VIA TOGLIATTI, VIA TRIESTE, VIA UNGARETTI, VIA VOLONTARI DEL SANGUE, VIA VOLTA.

FRAZIONE BIENATE: VIA DELLE ORCHIDEE, VIA DELLE ROSE, VIA DON BARONI, VIA DON GAGGERO, VIA DON MILANI, VIA ENRICO TOTI, VIA FABIO FILZI, VIA FRANCESCO BARACCA, VIA GIOVANNI XXIII, VIA GIOVANNI VERGA, VIA GOITO, VIA GRAZIA DELEDDA, VIA MAGELLANO, VIA MANTEGNA, VIA PESCHIERA, VIA PIRANDELLO, VIA SAN BARTOLOMEO, VIA SARDEGNA, VIA VENEZIA, VIA VITTORIO VENETO, VIA VOLTURNO.

| 4.16 | *FRAZIONE BIENATE - VIA PIRANDELLO*<br>PLANIMETRIA STATO DI FATTO - OPERE IN PROGETTO<br>PROFILO LONGITUDINALE - SEZIONE TIPO |
|---|---|

| aggiornamenti | | | |
|---|---|---|---|
| n. | data | | cod. progetto: 5642 |
| | | | scala: 1:200 |
| | | | data: Luglio 2013 |


Favini Costruzioni Srl del Gruppo Faustini
Sede operativa: Via San Bernardo, 91 - 20017 Rho (MI)
Tel. +39 02 9306383 - Fax +39 02 93053346
Sede legale: via Brole 1 25126 Brescia
favini.costruzioni@bscali.it www.gruppofaustini.it
Cod.Fisc. E P.IVA 03557070174 - Reg.delle Imprese di Brescia n.418551

BMB INGEGNERIA S.R.L.
Sede Legale: Via Bonaito, 55 - 20835 Muggiò (MB)
Tel. +39 039 2785540 - Fax +39 039 792664
studio@bmbingegneria.net
www.bmbingegneria.net
Codice Fiscale 04780790965
Partita IVA 04780790965
R.E.A. MB 1886567
Iscrit. C.C.I.A.A. n° 04780790965


Classificazione 23S13PD