

COMUNE DI

# MAGNAGO

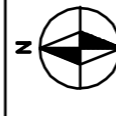
(Provincia di Milano)

## Piano di Governo del Territorio

Documento di Piano  
Indirizzi di piano

Tavola:

### DP03



Scala:

1:10.000

Adozione:




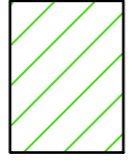




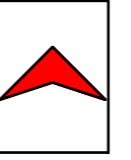
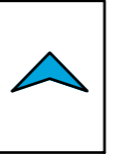





Controdeduzioni:

Approvazione:

Data: 14 giugno 2010

prof.ing. Gianluigi SARTORIO - V.le Romagna, 47 - Milano

### Legenda

-  Ambito rurale di pregio
-  Ambito agricolo di frangia perturbata
-  PLIS - Parco delle Rogghe
-  Ambito boschivo forestale delle Rogghe
-  Verde viario
-  Connessione verde
-  Ricucitura frattura tessuto urbano
-  Unione della struttura urbana bipolare
-  Accesso principale
-  Accessi secondari
-  Ambito di trasformazione A
-  Ambito di trasformazione B
-  Ambito di trasformazione C
-  Ampliamento industria esistente
-  Nuova viabilità

