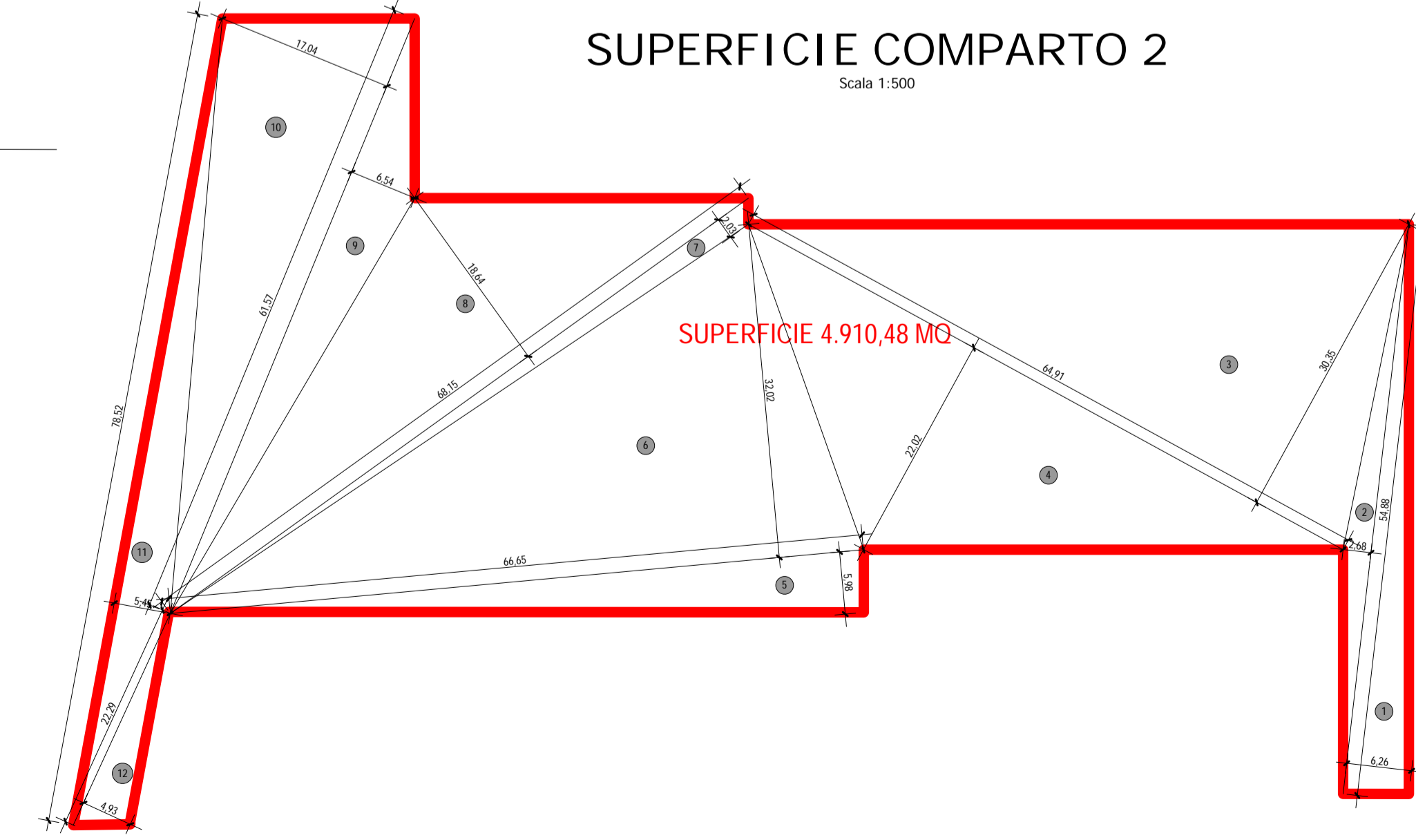
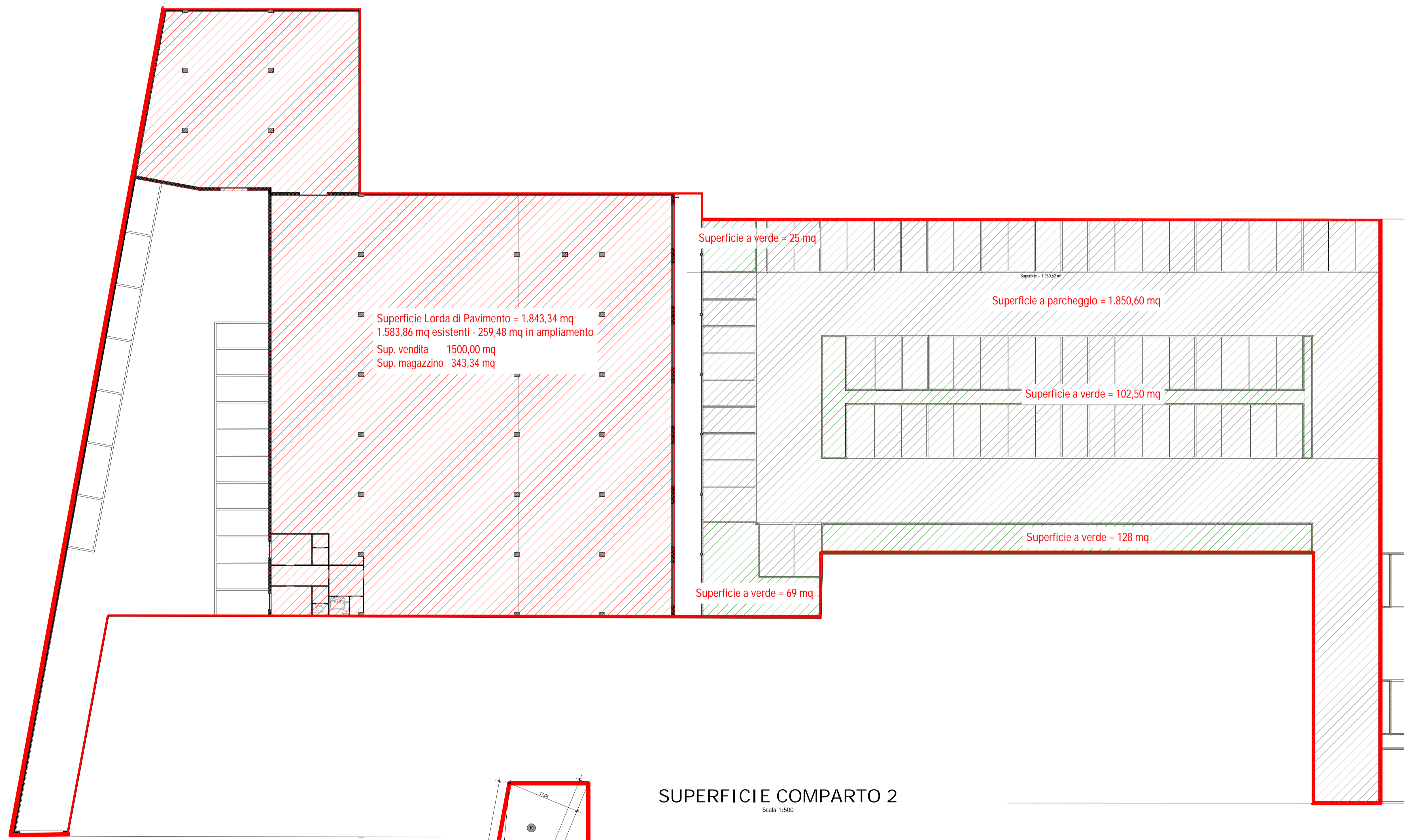


VERIFICHE URBANISTICHE COMPARTO 2  
Scala 1:200



SUPERFICIE FONDIARIA COMPARTO 2 (MQ)  
Sup = (A x B)/2

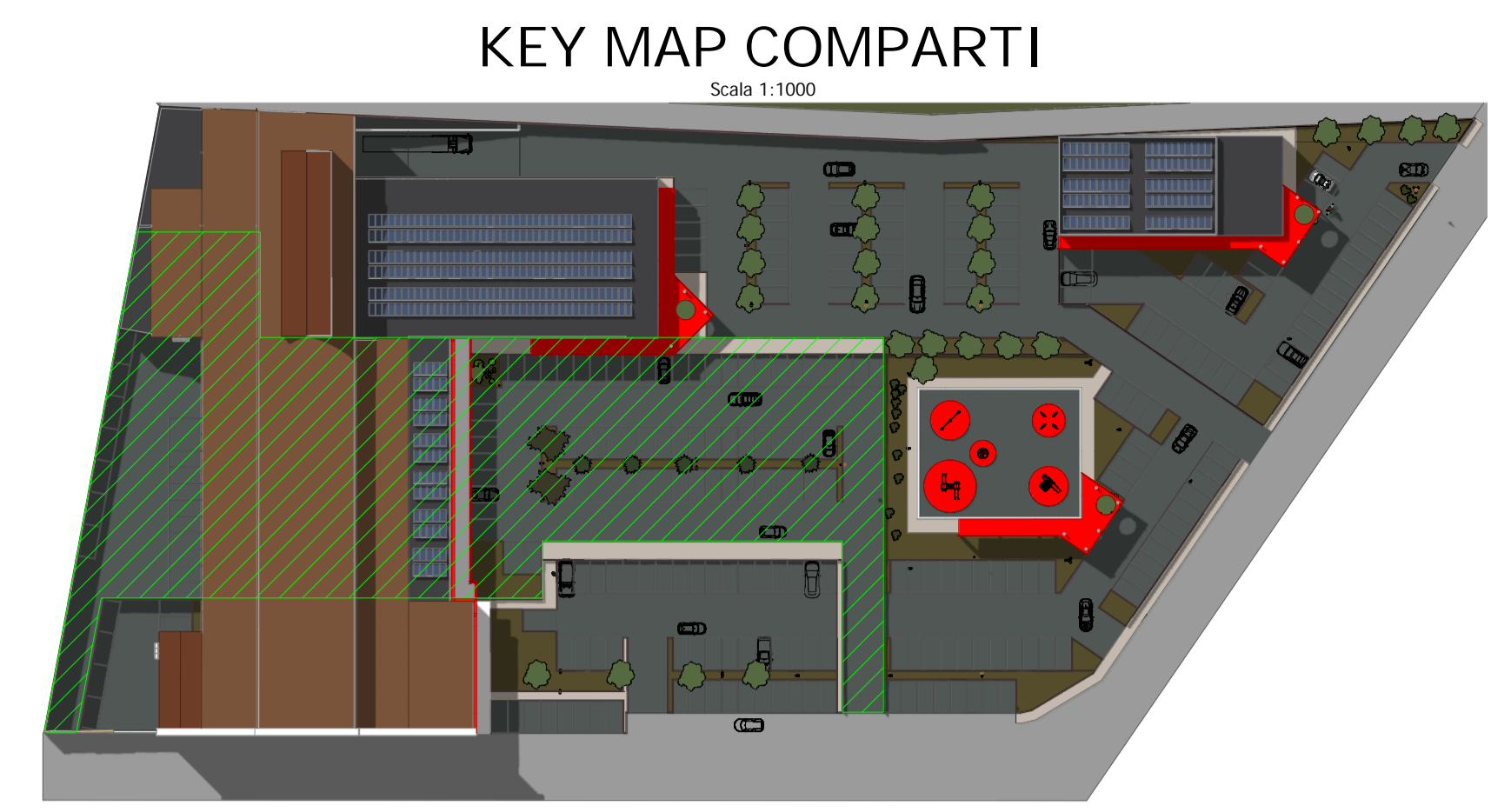
	A	B	
1	54,88	6,26	171,77
2	54,88	2,68	73,54
3	64,91	30,35	985,01
4	64,91	22,02	714,66
5	66,65	5,98	199,28
6	66,65	32,02	1.067,07
7	68,15	2,03	69,17
8	68,15	18,64	635,16
9	61,57	6,54	201,33
10	61,57	17,04	524,58
11	78,52	5,45	213,97
12	22,29	4,93	54,94
TOT.			4.910,48

SLP COMPARTO 2 (MQ)  
Sup = A x C - Sup = (A X B)/2

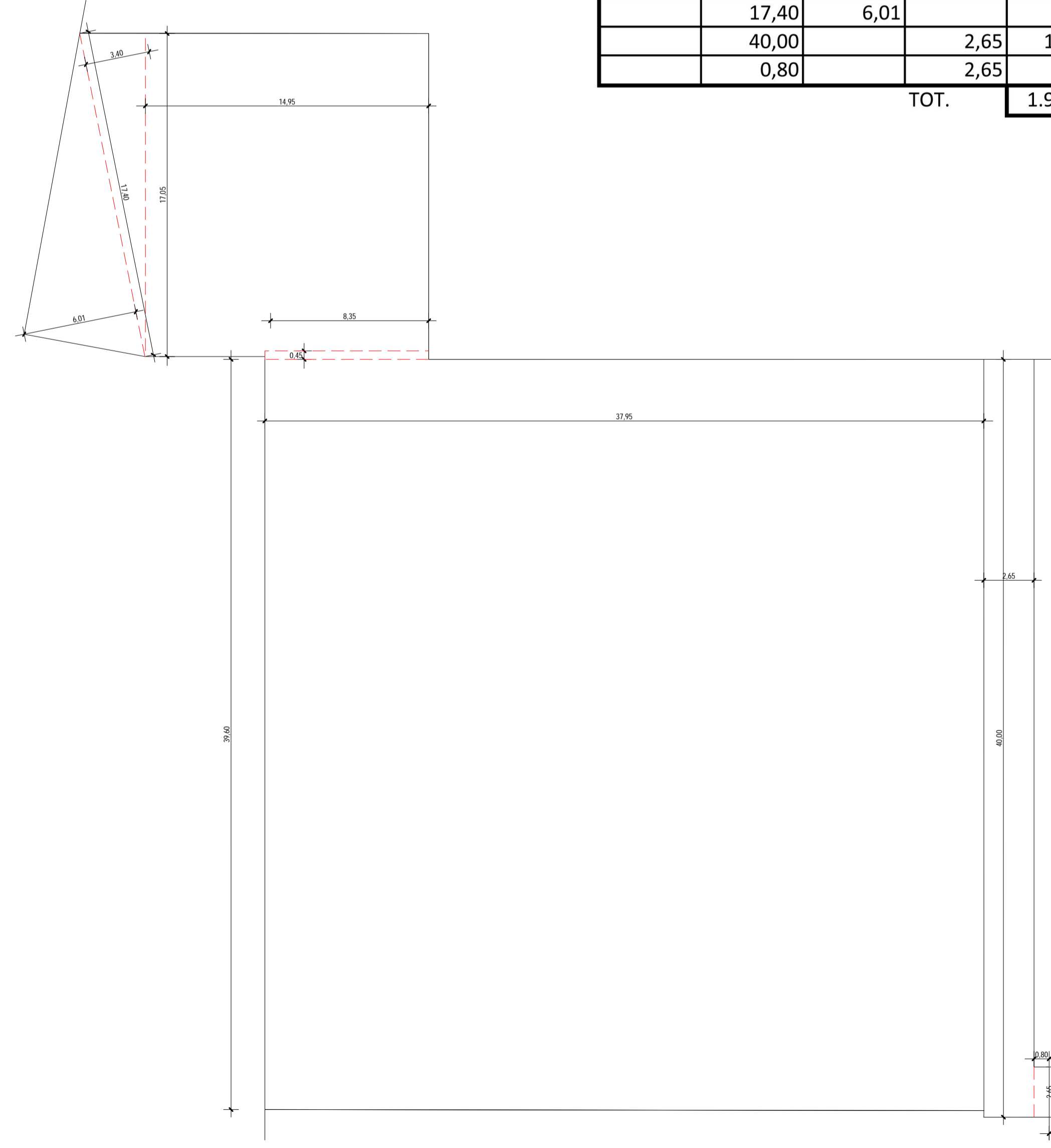
	A	B	C	
	39,60		37,95	1.502,82
	14,95		17,05	254,90
	8,35		0,45	3,76
	17,40	3,40		29,58
	17,40	6,01		52,29
TOT.				1.843,34

SUPERFICIE COPERTA COMPARTO 2 (MQ)  
Sup = A x C - Sup = (A X B)/2

	A	B	C	
	39,60		37,95	1.502,82
	14,95		17,05	254,90
	8,35		0,45	3,76
	17,40	3,40		29,58
	17,40	6,01		52,29
	40,00		2,65	106,00
	0,80		2,65	2,12
TOT.				1.951,46



SUPERFICIE COPERTA COMPARTO 2  
Scala 1:200



Comune di Magnago  
Provincia di Milano

PROGRAMMA INTEGRATO DI INTERVENTO  
PER IL RECUPERO  
DELL'AREA DI SMESSA EX FOCREM

PROGETTISTA:  
INGECO S.R.L.  
CORSO MAGENTA 144  
LEGNANO  
Tel: 0331547367  
e-mail: INGECO@INWIND.IT

COMMITTENTE:  
GEMMA S.R.L.  
VIA MAMELI 23 BUSTO ARSIZIO

TAVOLA  
13

ELABORATO  
VERIFICHE URBANISTICHE  
COMPARTO 2

Scala 1:200  
protocollo  
revisione  
data NOVEMBRE 2018