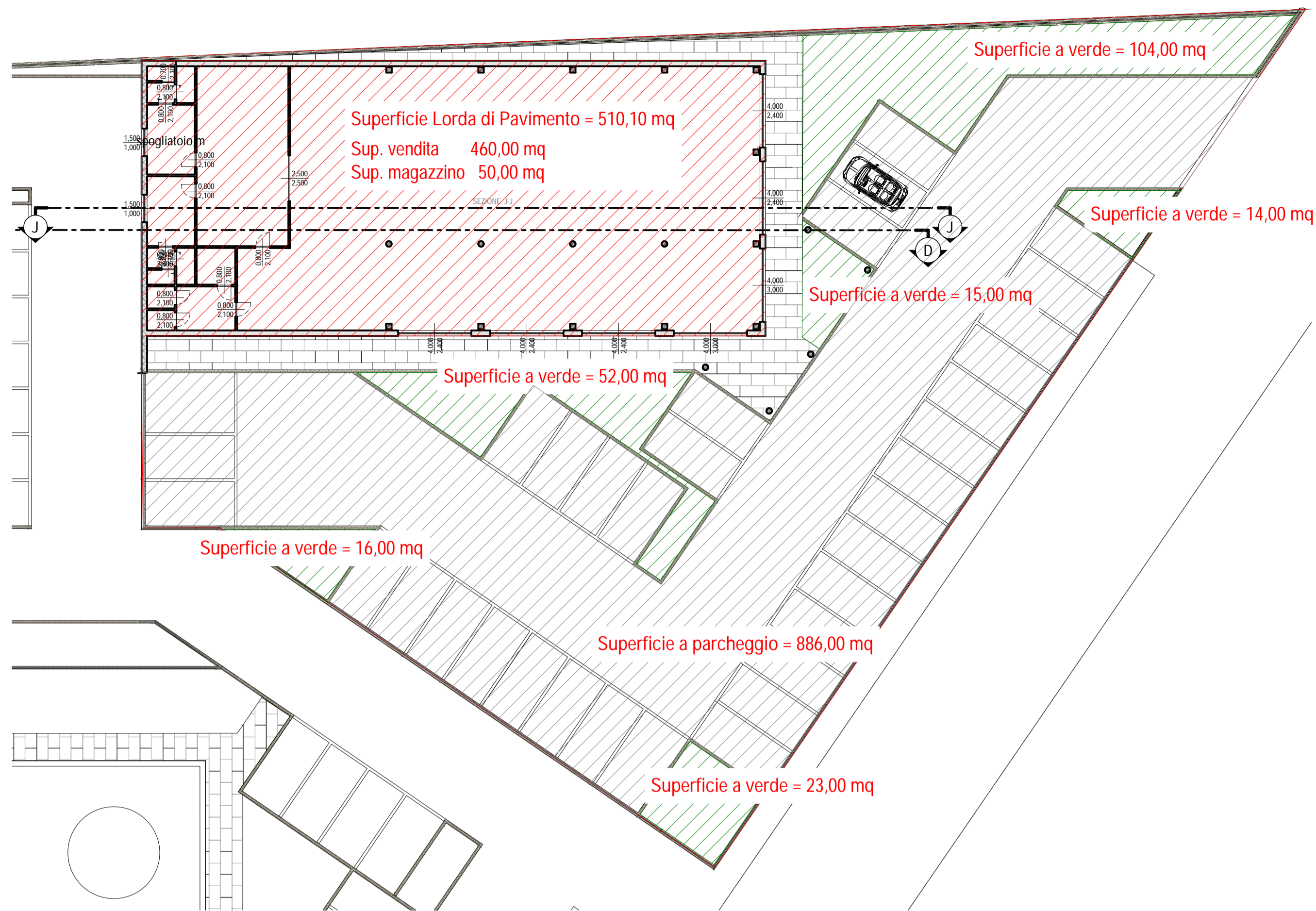


# VERIFICHE URBANISTICHE COMPARTO 4

Scala 1:200



# KEY MAP COMPARTI

Scala 1:1000



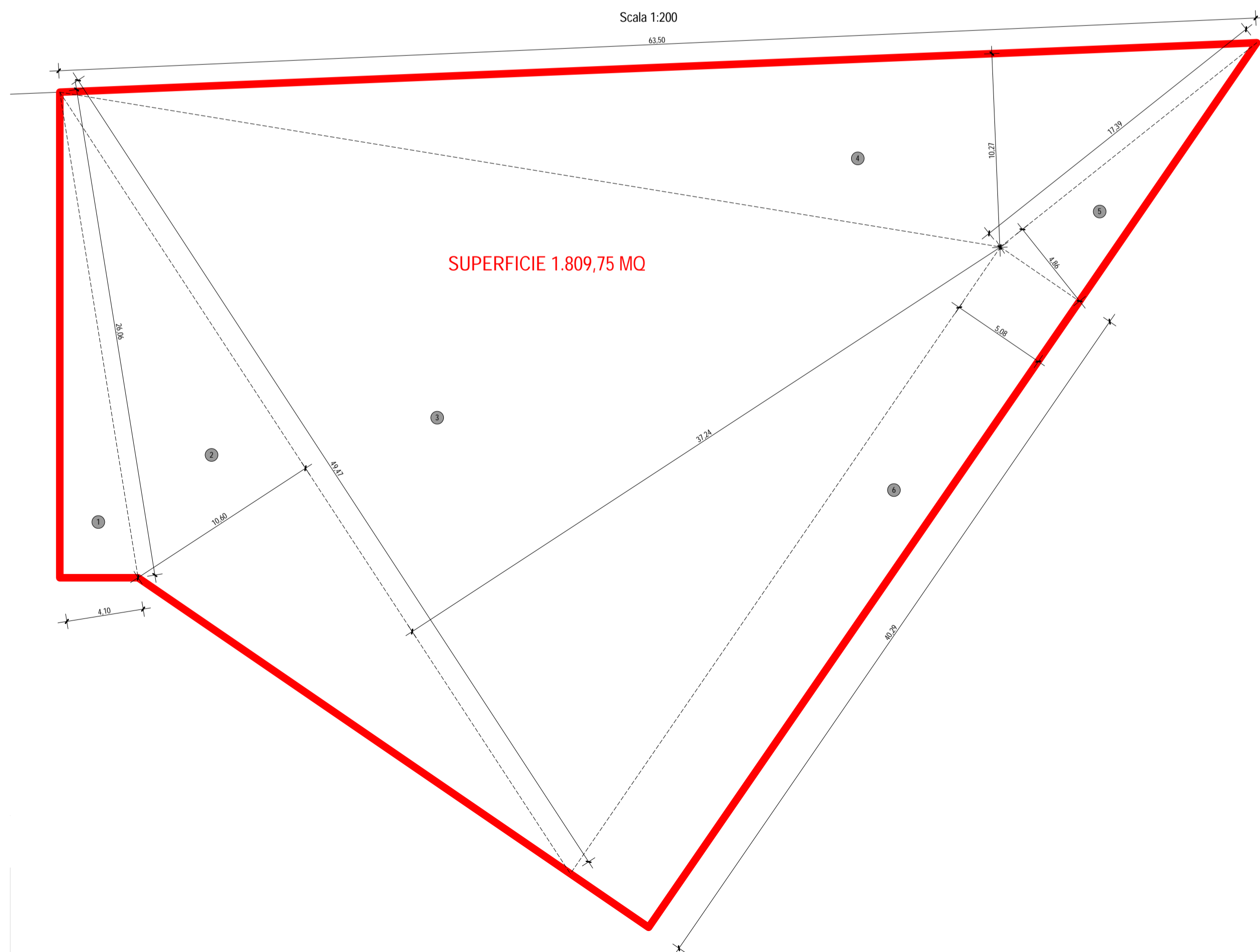
# SUPERFICIE COPERTA COMPARTO 4

Scala 1:200



# SUPERFICIE COMPARTO 4

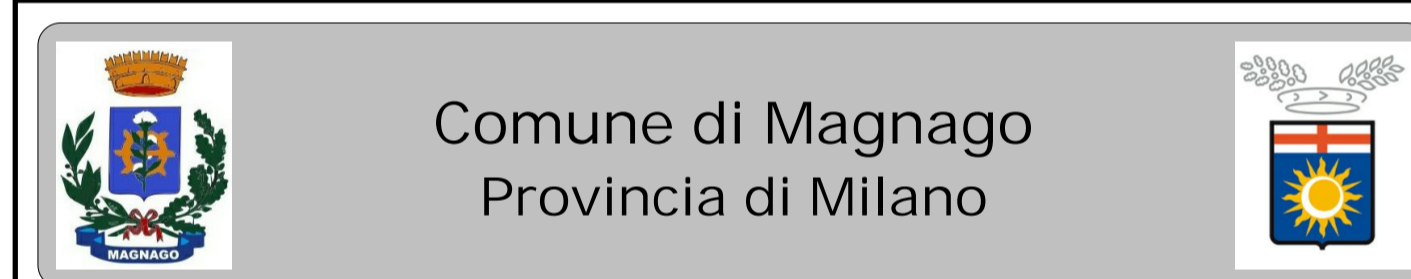
Scala 1:200



SUPERFICIE FONDIARIA COMPARTO 4 (MQ)				
Sup = A x B - Sup = (A X C)/2				
	A	B	C	
1	26,06		4,10	53,42
2	49,47		10,60	262,19
3	49,47		37,24	921,13
4	63,50		10,27	326,07
5	17,39		4,86	42,26
6	40,29	5,08		204,67
TOT.				1.809,75

SLP COMPARTO 4 (MQ)				
Sup = A x C - Sup = (A X B)/2				
	A	B	C	
	34,00		15,00	510,00
				510,00

SUPERFICIE COPERTA COMPARTO 4 (MQ)				
Sup = A x C - Sup = (A X B)/2				
	A	B	C	
	34,00		15,00	510,00
	2,00		34,00	68,00
	4,85	2,18		5,29
	10,15	7,15		36,29
				619,57



Comune di Magnago  
 Provincia di Milano

## PROGRAMMA INTEGRATO DI INTERVENTO PER IL RECUPERO DELL'AREA DISMESSA EX FOCREM



PROGETTISTA:  
**INGECO S.R.L.**  
 CORSO MAGENTA 144  
 LEGNANO  
 Tel: 0331547367  
 e-mail: INGECO@INWIND.IT

COMMITTENTE:  
 GEMMA S.R.L.  
 VIA MAMELI 23 BUSTO ARSIZIO

TAVOLA

17

ELABORATO

VERIFICHE URBANISTICHE  
 COMPARTO 4

scala

1:200

protocollo

3260

revisione

data

NOVEMBRE 2018