

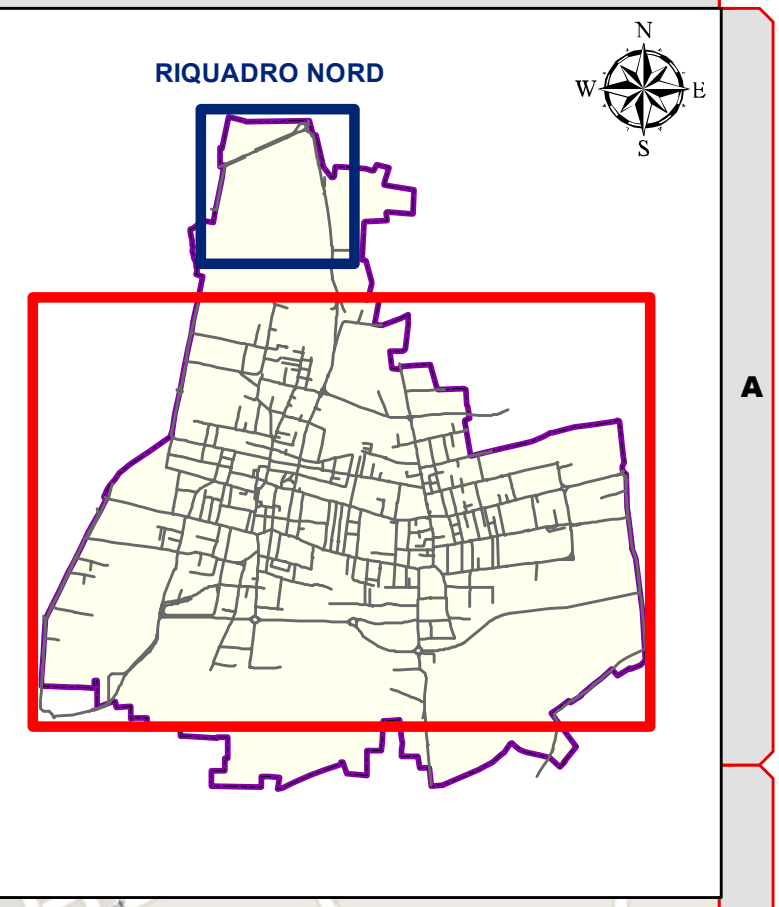
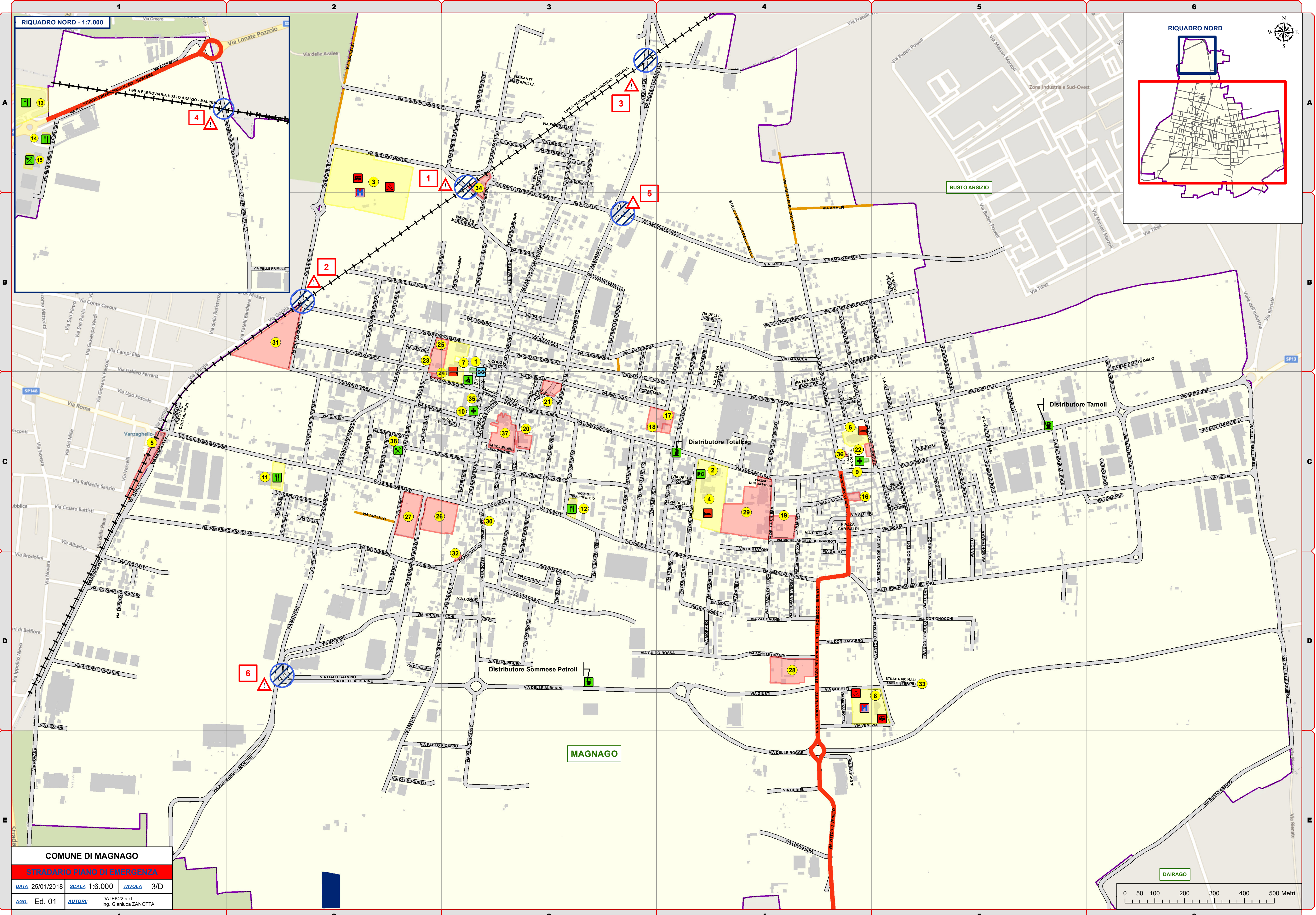
Legenda Stradario

Legend for symbols: Dirazione Soccorsi (Sala Operativa Comunale, Polizia Locale, Gruppo Comunale PC, Alimentari e Logistica, Attrezzature), Aree di Emergenza (Farmacia, Distributori di Carburante, Area di Accoglienza e Ricovero/Attesa, Area Ammassamento Soccorsi, Area a Tendoripi, Elisuperficie Occasionale/AIB), Simbolicistica Stradario (Vulnerabilità, Vulnerabilità/Risorsa, Risorsa), Tipologia di Fondo (Asfalto, Sterrato), Tipo Viabilità (Strada Provinciale, Linea Ferroviaria), Rischio Idrogeologico (Esondazioni), Limiti Amministrativi (Confine Comunale).

Table with 4 columns: Posizione, Denominazione, Posizione, Denominazione. Lists various locations like Biblioteca, Campi da Tennis, Ufficio Postale, etc.

Table with 4 columns: Posizione, Denominazione, Posizione, Denominazione. Lists locations like Ufficio Postale Magnago, Ufficio Postale Biate, etc.

Table with 4 columns: TipoVia, Denominazione, Riquadro, Posizione. Lists street names and their corresponding grid coordinates.



COMUNE DI MAGNAGO
STRADARIO PIANO DI EMERGENZA
DATA 25/01/2018
SCALA 1:6.000
TAVOLA 3/D
AGG. Ed. 01
AUTORI: DATEK22 s.r.l., Ing. Gianluca ZANOTTA

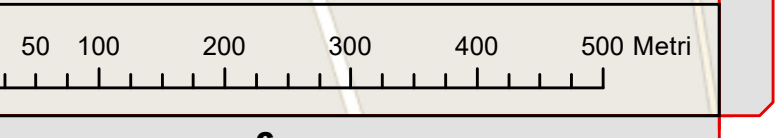


Table with 4 columns: TipoVia, Denominazione, Riquadro, Posizione. Lists street names and their corresponding grid coordinates.